









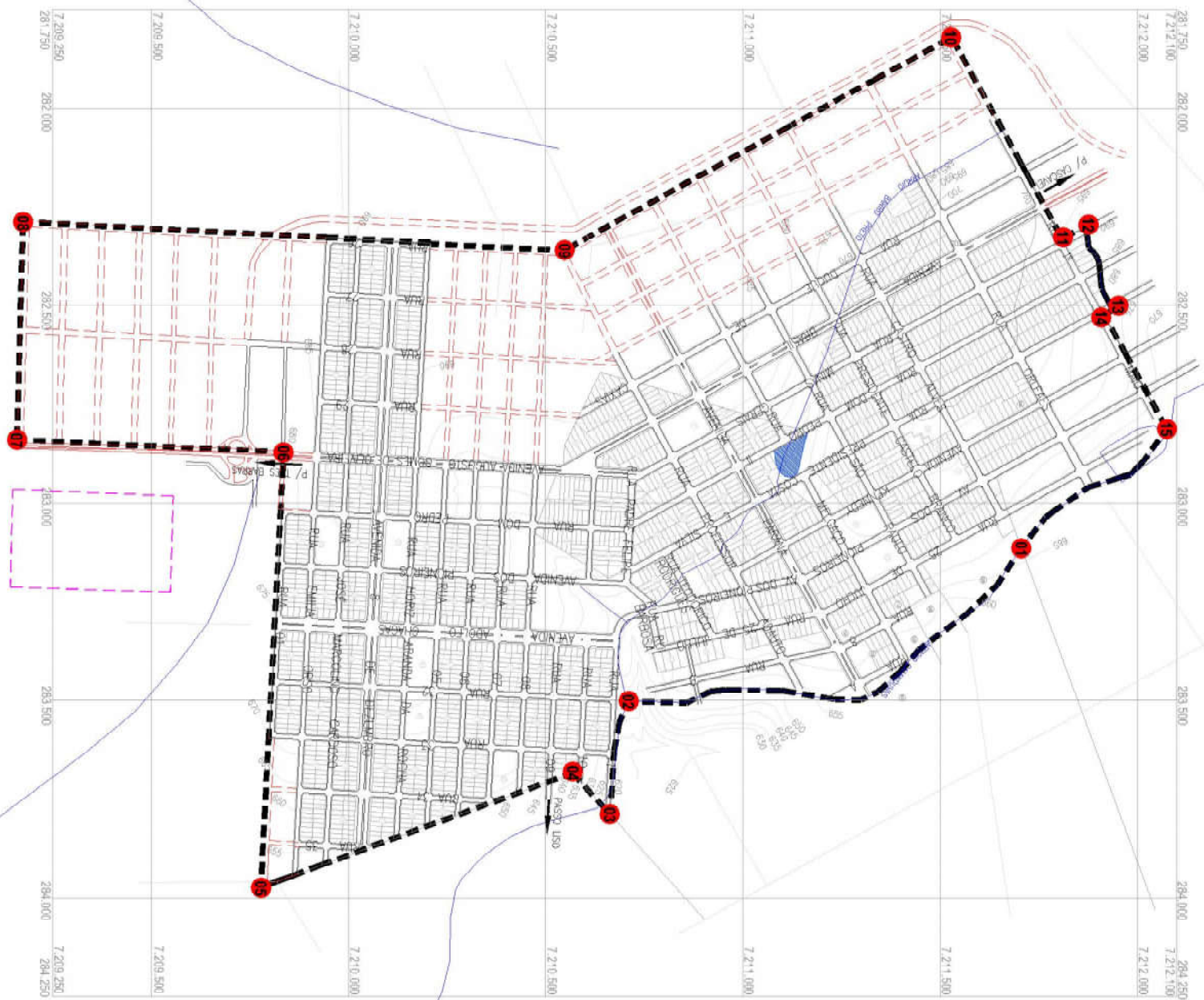


LEGENDA

-  Rodovia estadual
-  Vias urbanas
-  Divisas de lotes
-  Drenagem
-  Curvas mestras
-  Curvas intermediárias
-  Vias projetadas
-  Limite inferior da área da Penitenciária Federal (Lei Municipal nº 027/2007)
-  Perímetro urbano proposto
-  Marcos



Base Cartográfica:
 PARANACIDADE, 1996
 Dados:
 Prefeitura Municipal de Catanduvas
 Elaborado por:
 Ecológica Tecnologia e Consultoria Ltda.



Secretaria de Estado do Desenvolvimento
 Serviço Social Autônomo

Município: Catanduvas

PLANO DIRETOR MUNICIPAL

Mapa PERÍMETRO URBANO DA SEDE

Anexo 03 - LEI 92/2008

Responsável Técnico:

Ecológica Tecnologia e Consultoria Ltda.