



**INVENTÁRIO  
DA OFERTA TURÍSTICA DE  
CATANDUVAS  
Edição 2013**

**CATANDUVAS, julho de 2013**

**INVENTÁRIO  
DA OFERTA TURÍSTICA DE  
CATANDUVAS**

**Edição 2013**

## Ficha Catalográfica

**Catanduvas (PR)** Secretaria de Cultura e Turismo. Departamento de Cultura e Turismo.

Inventário da Oferta

Inventário da Oferta Turística de Catanduvas/ Secretária Municipal de Turismo\_

Catanduvas (PR): SMTU, 2013

Obra sem fins comerciais.

1. Inventário Turístico de Catanduvas. 2. Catanduvas. I. Título.

II. Secretária Municipal de Cultura e Turismo.

### Notas:

1 - Objetivo da Secretaria Municipal de Cultura e Turismo é promover institucionalmente o município de forma independente e sem nenhum vínculo com os estabelecimentos mencionados.

2 - As informações que constam nesse material estão sujeitas a alterações sem aviso prévio e tem como base a pesquisa realizada no período de 05/03 a 05/06/2013.

3 – As empresas que não tiveram interesse em colaborar com a pesquisa e não responderam aos formulários, constam nesta edição com informações colhida na prefeitura municipal.

## **PREFEITURA MUNICIPAL DE CATANDUVAS**

### **Prefeita Municipal**

Noemi Schmidt de Moura

### **SECRETARIA DE ADMINISTRAÇÃO**

Olimpio de Moura

### **SECRETARIA DE ASSISTÊNCIA SOCIAL**

Noely Cavichon

### **SECRETARIA DE PLANEJAMENTO**

Silvana Schmidt de Moura Zin

### **SECRETARIA DE EDUCAÇÃO E ESPORTE**

Terezinha Aparecida de Oliveira

### **SECRETARIA DE FINANÇA**

Ivete Goreti de Carli de Oliveira

### **SECRETARIA DE SAÚDE**

Anderson Rodrigues de Sene

### **SECRETARIA DE AGRICULTURA E MEIO AMBIENTE**

Leocir Reck

### **SECRETARIA URBANISMO, VIAÇÃO E OBRAS**

Helio João Bernartt

### **SECRETARIA DE TRABALHO, INDÚSTRIA E COMERCIO**

Responsável: Município

### **SECRETARIA DE CULTURA E TURISMO**

Adelar Paganini

### **Coordenador Geral**

Adelar Paganini

### **Coordenadora de pesquisas e campo**

Rosicler Becker

### **Apoio técnico**

Elesandro Domingues da Silva



## APRESENTAÇÃO

Levantamento de dados e informações referentes a todos os aspectos relacionados ao município pesquisado e sua relação com a atividade turística, que consiste na identificação e registro dos atrativos turísticos, dos serviços e equipamentos turísticos e da infra-estrutura de apoio ao turismo como instrumento base de informações para fins de planejamento, gestão e promoção da atividade turística, possibilitando a definição de prioridades para os recursos disponíveis e o incentivo ao turismo sustentável.

Para o Levantamento destes dados, inicia-se pela pesquisa bibliográfica, parte-se para entrevistas com pessoas ligadas à área e a aplicação de questionários a uma população de turistas na localidade, e por fim, fazem-se visitas técnicas aos principais atrativos da cidade para levantar dados in loco. O objetivo do INVTUR é funcionar como equipamento de consulta para estudantes, empresários que tem interesse em investir no município e pesquisadores. Ao qual tem disponível aos visitantes, planejadores e gestores dados confiáveis sobre a oferta turística de Catanduvas.

Permite a análise do significado econômico do turismo e seu efeito multiplicador no desenvolvimento; permite a identificação e a classificação e o potencial do turismo no município; Permite o diagnóstico de deficiências, pontos críticos e estrangulamentos e os desajustes existentes entre a oferta e a demanda; e permite a Coleta de informações que subsidiem a elaboração de roteiros turísticos.

Em que pesem tantas e tão diversas tentativas, os Catanduvenses ainda não conhecem a real dimensão do seu espaço turístico municipal, a grandeza do seu patrimônio natural e do seu patrimônio histórico cultural.

Por meio das informações colhidas, os visitantes terão mais um instrumento para auxiliar na escolha dos destinos e produtos turísticos, já que essas informações serão organizadas e disponibilizadas na página do Ministério do Turismo na internet e no site do município de Catanduvas.

## METODOLOGIA

O município de Catanduvas está montando estratégias para organização do turismo tanto na cidade quanto no campo. Atualmente existe um grupo de turismo formado no município de iniciativa privada que conta com o “Roteiro turístico Rio Adelaide” que contempla o turismo histórico, turismo nas agroindústrias e pesque-pague e o turismo ecológico e de aventuras por trilhas e cachoeiras.

Outra preocupação da administração da prefeita Noemi Schmidt de Moura é em relação à organização da estrutura funcional do turismo, para tanto a prefeita reorganizou o organograma do município criando a Secretaria Municipal do Turismo e Cultura e esta colaborando para a criação do COMTUR (Conselho Municipal de Turismo e o FUNTUR (Fundo municipal de Turismo) em Catanduvas.

Atendendo exigência do Ministério do Turismo, o município também elaborou o INVTUR (Inventário da oferta Turística) de Catanduvas, exigência esta contida na Portaria 112, de Março de 2012, que estabelece regras e critérios para a formalização de instrumentos de transferência voluntária de recursos para apoio aos programas que visem ao desenvolvimento do Turismo.

O levantamento da Oferta Turística em Catanduvas levou em consideração os aspectos históricos e culturais do município, bem como conhecimentos e saberes locais da população. Foram utilizados na pesquisa formulários do Ministério do Turismo, e para que os dados apresentados garantam confiabilidade a prefeita Noemi determinou que uma comissão permanente de pesquisas fosse criada para a pesquisa de bibliografia e de campo fosse realizada. Todas as secretarias municipais estiveram empenhadas em fornecer os dados coletados bem como os órgãos das esferas Estaduais e Federais foram acionados, contando ainda com apoio do comércio local, professores e profissionais liberais de todas as áreas.

Dados foram atualizados e inseridos no Inventário, sendo que os trabalho de pesquisa e campo tiveram a duração de 03 meses e contou ainda com apoio de Instituição de Ensino Superior e acadêmicos de vários cursos de graduação.

## SUMÁRIO

1 Informação geral do Município .....	14
1.1 Nome .....	14
1.2 Localização .....	14
1.3 Poder Executivo.....	14
1.4 Secretarias Municipais.....	14
1.5 Recursos Humanos .....	15
1.6 Fontes de Dados e Informações sobre o Município .....	15
1.7 Telefones Úteis do Município.....	15
1.8 Poder Legislativo .....	15
1.9 Poder Judiciário .....	15
1.10 Históricos do Município.....	16
OESTE DO PARANÁ ANTES DA REVOLUÇÃO DE 1924 .....	<b>Erro! Indicador não definido.</b>
COLÔNIA MILITAR: O INÍCIO DA CONQUISTA DO OESTE .....	<b>Erro! Indicador não definido.</b>
AS OBRAGES .....	<b>Erro! Indicador não definido.</b>
CATANDUVAS E A REVOLUÇÃO DE 1924.....	<b>Erro! Indicador não definido.</b>
A REVOLUÇÃO DE 1924 .....	<b>Erro! Indicador não definido.</b>
ELEIÇÕES DE 1922: INICIO DA REVOLUÇÃO .....	<b>Erro! Indicador não definido.</b>
A COLUNA PRESTES .....	<b>Erro! Indicador não definido.</b>
AS BATALHAS EM CATANDUVAS.....	<b>Erro! Indicador não definido.</b>
CATANDUVAS APÓS 1924 .....	<b>Erro! Indicador não definido.</b>
MIGRAÇÃO E COLONIZAÇÃO DO OESTE PARANAENSE.....	<b>Erro! Indicador não definido.</b>
O Município de Catanduvras no processo de colonização do Oeste do Paraná .....	<b>Erro! Indicador não definido.</b>
1.13 Feriados Municipais.....	27
1.14 Símbolos Municipais.....	28
1.14.1 Hino a Catanduvras.....	28



	9
1.14.2 Bandeira .....	28
1.14.3 Brasão .....	29
1.15 Aspectos Geográficos .....	29
1.15.1 Área .....	29
1.15.3 População .....	30
1.16 Altitude .....	30
1.17 Latitude.....	30
1.18 Longitude.....	30
1.19 Clima .....	30
1.20 Temperatura.....	30
1.21 Atividades Econômicas.....	30
1.21.1 Dados Socioeconômicos.....	30
1.21.2 Alunos Matriculados na Rede de Catanduvas.....	30
1.21.3 Rede de Água e Esgoto (2013) .....	31
2 – SECRETARIAS MUNICIPAL DE TURISMO .....	31
2.1 ORIGEM E HISTÓRICO.....	31
2.2 Objetivos da Secretaria .....	31
2.3 Estrutura Organizacional .....	31
2.4 Departamentos de Cultura .....	31
2.5 Departamentos de Turismo.....	32
3 ATRATIVOS TURÍSTICOS.....	32
3.1 ATRATIVOS NATURAIS.....	32
3.1.1 HIDROGRAFIA .....	32
3.2 ARQUITETURA CIVIL .....	34
3.2.1 ARQUITETURA OFICIAL.....	34
3.2.2ARQUITETURA MILITAR.....	34
3.2.4 ARQUITETURA RELIGIOSA .....	36
3.2.5 MEMORIAL DA REVOLUÇÃO DE 1924 .....	41

	10
3.2.6 BIBLIOTECA.....	45
3.2.7 CENTRO CULTURAL.....	45
3.2.8 MERCADOS.....	45
3.2.9 FORMAS DE EXPRESSÃO.....	47
4 - SERVIÇOS E EQUIPAMENTOS TURÍSTICOS .....	49
4.1 SERVIÇOS E EQUIPAMENTOS DE HOSPEDAGEM.....	49
4.1.1 Hotéis.....	49
4.2 SERVIÇOS E EQUIPAMENTOS DE ALIMENTOS E BEBIDAS .....	49
4.2.1 Restaurantes/Churrascarias/ Pizzarias .....	49
4.2.2 BANCAS/ BARES.....	51
4.2.3 PANIFICADORAS .....	54
4.2.4 SORVETERIAS.....	54
4.3 SERVIÇOS E EQUIPAMENTOS DE TRANSPORTES TURISTICO.....	55
4.3.1 TRANSPORTADORA TURÍSTICA .....	55
4.3.2 TAXI.....	55
4.4 EMPRESAS ORGANIZADORAS E PROMOTORAS DE EVENTOS.....	55
4.5 SERVIÇOS E EQUIPAMENTOS DE LAZER .....	56
4.5.1 PRAÇAS .....	56
4.5.2 CLUBES.....	56
4.5.3 ESTÁDIOS/ CAMPOS DE FUTEBOL .....	57
4.5.4 GINÁSIO .....	57
4.5.5 CENTRO DE TRADIÇÕES.....	57
4.5.6 ÁREAS RURAIS DE LAZER .....	57
4.5.7 PESQUE-PAGUE .....	58
4.5.8 AGROINDÚSTRIAS.....	59
4.6 OUTROS SERVIÇOS E EQUIPAMENTOS DE APOIO .....	60
4.6.1 SERVIÇOS MECÂNICOS .....	60
4.6.2 SERVIÇOS PARA AUTOMÓVEIS.....	62

	11
4.6.3 POSTOS DE COMBUSTÍVEIS / LOJAS DE CONVENIÊNCIA.....	65
4.6.4 COMÉRCIO TURÍSTICO/ COMPRAS ESPECIAIS.....	66
4.6.5 LOJA DE ARTIGOS FOTOGRÁFICOS.....	70
4.6.6 AGÊNCIAS BANCÁRIAS.....	70
4.6.7 ENTIDADES ASSOCIATIVAS E SIMILARES.....	71
4.6.8 LUGARES/ TEMPLOS DE MANIFESTAÇÃO DE FÉ.....	72
5 INFRAESTRUTURA DE APOIO AO TURISMO.....	73
5.1 MEIOS DE ACESSO AO MUNICÍPIO.....	73
5.1.1 TERRESTRE.....	73
5.1.2 AÉRIO.....	74
5.2 SISTEMAS DE COMUNICAÇÃO.....	75
5.2.1 TELEFONIA CELULAR.....	75
5.2.2 AGÊNCIA POSTAL.....	75
5.2.3 EMISSORA DE RÁDIO/ ESTÚDIOS.....	75
5.2.4 INTERNET/ INFORMÁTICA.....	76
5.3 SISTEMA DE SEGURANÇA.....	76
5.3.2 ÓRGÃO ESTADUAL.....	76
5.4 SISTEMAS DE SAÚDE.....	77
5.4.1 POSTO DE SAÚDE E PRONTO SOCORRO.....	77
5.4.2 CLÍNICAS MÉDICAS.....	78
5.4.3 CLÍNICAS ODONTOLÓGICAS.....	78
5.4.4 FARMÁCIAS.....	79
5.4.5 LABORATÓRIOS.....	79
5.5 SISTEMAS EDUCACIONAIS.....	80
5.5.2 ESCOLAS MUNICIPAIS.....	80
5.5.3 COLÉGIOS ESTADUAIS.....	81
5.5.4 ESCOLAS PARTICULARES.....	82
5.5.4 ASILO.....	83

	12
6 CONHEÇA O CIRCUITO TURÍSTICO DO RIO ADELAIDE .....	83
7 COMERCIOS DE CATANDUVAS .....	86
7.1 REVENDEDORA DE VEÍCULOS.....	86
7.2 INDÚSTRIAS .....	87
7.3 AGROVETERINÁRIAS E PRODUTOS AGRICOLAS .....	88
7.4 PLANEJAMENTOS AGRICOLA.....	89
7.5 BICICLETARIAS .....	90
7.6 CORRETORA DE IMÓVEIS.....	90
7.7 CORRETORA DE SEGUROS .....	90
7.8 ACADEMIAS .....	91
7.9 LOJAS DE MOVEIS.....	91
7.10 LIVRARIAS/PAPELARIAS/GRAFICA .....	91
7.11 LOJAS DE MATERIAL DE CONSTRUÇÃO .....	92
7.12 CONSTRUTORAS .....	92
7.13 METALURGICAS/ FERRARIAS E MARCENARIAS .....	93
7.14 CARTORIOS DE REGISTROS.....	93
7.15 OTICA E RELOJOARIA .....	94
7.16 SALÃO DE BELEZA E BARBEARIA.....	95
7.17 FUNERÁRIAS .....	96
7.18 CONCERTO .....	97
7.19 OUTROS.....	97
7.20 TAPEÇARIA.....	99
REFERÊNCIAS .....	100



## 1 Informação geral do Município

### 1.1 Nome

Município de Catanduvas – Paraná

### 1.2 Localização



Localizado no oeste do Paraná o Município de Catanduvas que tem a origem do seu nome da palavra “Catanduva” de origem tupi que significa "ajuntamento de mata dura", através da junção dos termos *ka'a* (mata), *ata* (duro) e *tyba* (ajuntamento). É uma referência à vegetação com árvores de troncos e galhos retorcidos recobertos por casca grossa e resistente ao fogo. Este nome designava a fisionomia mais característica do cerrado brasileiro.

### 1.3 Poder Executivo

Prefeitura do Município de Catanduvas

Prefeita: Noemi Schmidt de Moura

Avenida dos Pioneiros, 500 –Centro- CEP: 85470-000

Site: [www.catanduvas.pr.gov.br](http://www.catanduvas.pr.gov.br) / E-mail: [gabinete@pr.gov.br](mailto:gabinete@pr.gov.br)

### 1.4 Secretarias Municipais

Secretaria de Administração, Secretaria de Finança, Secretaria de Planejamento, Secretaria de Educação e Esporte, Secretaria de Saúde, Secretaria Urbanismo, Viação e Obras, Secretaria de Agricultura e Meio Ambiente, Secretaria de Assistência Social, Secretaria de Trabalho, Indústria e Comercio, Secretaria de Cultura e Turismo.

### 1.5 Recursos Humanos

Estatutários	395
Comissionados	53
Pensionistas	21
Total	469

### 1.6 Fontes de Dados e Informações sobre o Município

Biblioteca municipal Maria da Luz Rodriquês  
 Inventário da Oferta Turística de Catanduvas  
 Site da Prefeitura: [www.catanduvas.pr.gov.br](http://www.catanduvas.pr.gov.br)

### 1.7 Telefones Úteis do Município

Prefeitura Municipal	(45) 3234-1313
Polícia Rodoviária Federal	(41) 3535-2142 Emergência 191
15ª Subdivisão-Delegacia de Polícia Civil	(45) 3234-1333
Destacamento da Polícia Militar	(45) 3234-1598 Emergência 190
Fórum	(45) 3234-1314
Cartório Eleitoral	(45) 3234- 1314
Promotoria	(45) 3234-1331
Assistente Social	(45) 3234-1484
Posto de Pronto Socorro	(45) 3234-1373
Terminal Rodoviário	(45) 3234-1277
Ponto de Taxi	(45) 3234-1345

### 1.8 Poder Legislativo

#### CAMARA MUNICIPAL DE VEREADORES

Rua Don Pedro II Nº 545 Centro

Telefone: (45)3234-1315

Site: [www.camaracatanduvas.pr.gov.br](http://www.camaracatanduvas.pr.gov.br) / E-mail: [camaractvas@gmail.com](mailto:camaractvas@gmail.com)

### 1.9 Poder Judiciário

#### FÓRUM DE JUSTIÇA

Rua São Paulo, Centro- CEP: 85.470-000

Telefone: (45) 3234-1314

## **1.10 Históricos do Município**

### **OESTE DO PARANA ANTES DA REVOLUÇÃO DE 1924**

A pequena e pacata cidade de Catanduvas, terra onde reside um povo humilde cuja maior fonte de renda é a agricultura de subsistência, guarda em suas entranhas uma das batalhas finais da Revolução de 1924.

Segundo os registros literários que tratam sobre o assunto, o Oeste do Paraná permaneceu por um longo tempo esquecido e a margem da economia e da sociedade brasileira. Assim a área só recebia atenção quando era ameaçada.

### **COLÔNIA MILITAR: O INÍCIO DA CONQUISTA DO OESTE**

A colônia Militar foi quem deu origem oficial ao povoado de Foz do Iguaçu, deve ser mantida na memória regional, pois representou a conquista definitiva do Oeste Paranaense pelo homem branco.

Após a queda do Império que autorizava as empresas anglo-argentinas a explorar a erva-mate na região, os militares abriam picadas no sertão em busca de seu objetivo que era a conquista do oeste, no entanto, isso levou tempo e eles só chegaram na fronteira em 22 de novembro.

Segundo Wachowicz, em sua obra *Obrageros, Mensus e Colonos*, com a implantação da Colônia militar; em 23 de Novembro, foi o marco que deu inicio a conquista da região Oeste do Paraná e o começo de um intercâmbio crescente com Guarapuava e Curitiba, promovendo deslocamentos humanos que culminaram na tão sonhada colonização do oeste.

O autor enfatiza em sua obra, que a Colônia Militar foi instalada no dia 22 de novembro de 1889, entretanto apenas 9 pessoas dos 324 que estavam na colônia, eram brasileiros com predominância óbvia de paraguaios e argentinos. Essa primeira experiência colonizadora no Oeste não emplacou na primeira República, um dos mais fortes motivos do abandono da Colônia foi a desconfiança que se espalhou de que seus lotes provisórios, urbanos e rurais não tinham valor significativo, com pequenas possibilidades de lucro para os benfeitores, diante dos novos regulamentos publicados a partir de República. Outra razão poderosíssima de sua decadência: as concessões capitalistas (como a arrendamento de extensos latifúndios a ervateiros argentinos) e os contratos para extração de erva-mate e madeira, feito por empresas que exploravam essa extração, sem o respeito devido aos lotes desses colonos.

Conforme descrito por Wachowicz, ao fixar colonos na colônia militar, o objetivo era promover o povoamento por brasileiros e estimular a produção de gêneros alimentícios, no entanto, constatava-se que isso não vinha ocorrendo, pois a agricultura apresentava pouco desenvolvimento, não obstante a fertilidade da terra.

Era sabido que a presença da colônia militar e de sua respectiva população agrícola, tinha o objetivo de alterar os costumes exploratórios de predação utilizados no mate e



na madeira. No entanto, conforme observa Abreu, os colonos de modo geral cortavam e vendiam a madeira existente em seu lote, o mesmo fazendo com a mata, devastando as RESERVAS do Estado em benefício próprio. Assim, os diretores e oficiais que eram destacados para administrar a colônia militar, nada faziam para modificar os rumos que a mesma vinha tomando, promovendo uma série quase que ininterrupta de erros, desmandos e desvios, o que motivou o ministério da guerra, a extinguir a colônia em 1912 e entregá-la ao Estado do Paraná, que imediatamente instalou em Foz do Iguaçu uma agência fiscal, autorizada pelo ministro da guerra.

## AS OBRAGES

Segundo Wachowicz, as obrages eram companhias que possuíam portos próprios nos rios Paraná e Piquiri, Santa Helena, Britânia, São Francisco, Artaza Mendes Gonçalves, Guaíra são alguns deles. A erva-mate presente no alto do Estado constituía o verdadeiro interesse dos argentinos. Povoação e colonização poderiam vir ser subprodutos de sua exploração.

A partir de estudos de Wachowicz o mesmo conclui que OBRAGES foram propriedades ou ainda, áreas exploradas, nas regiões cobertas das matas subtropicais, na Argentina e Paraguai. O interesse fundamental de um OBRAGERO não era a colonização nem povoamento e sim a extração da erva mate, nativa da região, bem como da madeira em toros abundantes na mata nativa subtropical. A OBRAGE, estava assim ligada a essa frente extrativista: Mate madeira. Essa exploração iniciou-se no século XIX na Argentina e no Paraguai e conseqüentemente penetrou de forma natural e espontânea pelos vales navegáveis do Paraná e Paraguai, e como o controle geoeconômico da navegação do Rio Prata era feito pelos Argentinos, os obrageros daquele País foram responsáveis pela iniciativa desse sistema em solo brasileiro.

Preocupava o Ministério da Guerra, e o crescimento da população argentina e paraguaia na região e a exploração predatória da erva-mate e da madeira. A velha luta para garantir a integridade do território brasileiro neste ponto do mapa não havia terminado. Era chegado o momento de dar um impulso definitivo à ocupação por brasileiros do estratégico ponto geográfico da fronteira com o Paraguai e a Argentina.

A chamada *obrage* foi uma propriedade e/ou exploração, típica das regiões cobertas de matas subtropicais, em território argentino ou paraguaio. Os brasileiros que residiam em Foz do Iguaçu exerciam funções públicas como fiscalização e cobrança de impostos. A economia baseava-se na exploração de produtos nativos por meio de empreendimentos econômicos baseado no latifúndio extrativista e nas relações de trabalho servidão.

Obrages eram empresas que contratavam trabalhadores da região, mensurando, designava cada trabalhador numa obrage, e sempre trabalhadores paraguaios mais conhecidos como "guaranis modernos", os quais compõem-se de população de origem indígena mas que cuja língua predominante é o guarani, entretanto há séculos eles convivem com as populações brancas ou "civilizadas". Esses indígenas foram a principal mão de obra para a implantação das obrages.

Segundo Wachowicz, com a solidificação das obras houve a necessidade de contratação de peões, os quais eram conhecidos como mensus, palavra derivada do espanhol que significa mensalidade, ou aquele que recebe por mês.

Segundo Figueiredo, o termo mensu equivale ao peão e do seu trabalho era pago mensalmente a expressão vem do espanhol mensual, ou seja, mensalista. Esses trabalhadores deviam obediência irrestrita aos obragedores, proprietários das explorações e aos capatazes, homens de confiança e responsáveis pela disciplina e produção. Os mensus trabalhavam como escravos ou servos, presos ao patrão por uma conta corrente praticamente interminável. Era praticamente impossível para o mensu pagar o que recebeu e caso não tentasse fugir, certamente morreria devendo.

Segundo ENGEL, os peões na obra não recebiam dinheiro, e seu pagamento era em forma de vale por escrito, ou no caso de algumas dessas companhias como a Mate Laranjeiras que fornecia moedas metálicas onde estava impresso o valor das mesmas, no entanto circulava apenas dentro das obras, ou seja, era uma espécie de dinheiro corrente, apenas dentro da propriedade.

Visando ampliar e dar prosseguimento a dependência dos peões, as companhias incentivavam a presença de mulheres nas obras, pois assim, os mensus se tornavam cada vez mais dependentes, uma vez que ao desposar uma mulher, tinham que aumentar o limite de sua conta corrente e assim ampliava sua dependência. Muitas vezes para saldar uma dívida, os peões entregavam suas mulheres aos capatazes.

Segundo Wachowicz, o mensu só podia deixar a obra quando tivesse quitado a sua conta corrente. Assim, para garantir que os mensus permanecessem nas obras até quitarem seu 'antecipo', os empresários ostentavam um rigoroso controle, que compreendia de botes até grandes vapores, visando inibir a fuga dos trabalhadores.

Essa frente extrativista mate-madeira, procedente da Argentina, penetrou no território brasileiro, que era mais rico desse produto. A invasão ocorreu inicialmente pelo vale do Uruguai, então fronteira entre o Paraná e Rio Grande do Sul. Em poucas décadas, a costa paranaense, viu-se ocupada por cerca de duas dezenas dessas obras.

Wachowicz destaca em sua obra, que a Companhia Mate Laranjeira, que começou a realizar a exploração da erva-mate em madeira no Mato Grosso e, depois também, no território paranaense, exportava seus produtos inicialmente pela vila Concepcion no Paraguai. Mais tarde construiu um aterro ferroviário até São Roque, numa extensão de 22 km. Posteriormente construiu outra ferrovia ligando Guairá a Porto Mendes, no Paraná. Visando um meio mais prático e econômico de realizar a exportação, foi realizado um estudo e a Erva Mate Laranjeiras passou a exportar seus produtos pela Prata, utilizando os vários afluentes do rio Paraná em território matogrossense, criando o porto de Guairá.

## CATANDUVAS E A REVOLUÇÃO DE 1924

Segundo Anita para ser possível entender os acontecimentos da década de 20 no Brasil e que culminaram com a "revolução de 30", é imprescindível realizar um estudo que permita ter uma visão ampla dos fatos que permearam aqueles acontecimentos,

em especial a trajetória do tenentismo, principalmente da Coluna Prestes. Apesar de importante, esse trecho da história brasileira ficou relegada a segundo plano pelos historiadores, sendo que, conseqüentemente, a bibliografia existente quanto ao tema é escassa.

Esta ausência de bibliografia se deve não apenas por falta de registro dos próprios envolvidos nos fatos, mas ao que tudo indica foi propositalmente deixada de lado. Havia interesse claro em relegar a Coluna Prestes e seus atos ao esquecimento, e ao mesmo tempo permitir que o seu conteúdo real fosse deturpado e manipulado de modo que os feitos fossem tratados com descaso, como fato irrelevante.

A luta de Luiz Carlos Prestes com os "tenentes" em 1930 e adesão aos ideais comunistas, pode explicar muita coisa. A partir daquele momento quase todos os antigos companheiros - que já estavam comprometidos, em maior ou menor grau, com Getúlio Vargas - viravam-lhe as costas, tendo-se integrado no movimento em 1930, e posterior, ente, servido ao poder estabelecido com a derrocada da República Velha.

O Tenente Prestes estava diretamente identificado com a Coluna antes de 1930. No entanto, a partir dessa data passou a se identificar também com o Comunismo e União Soviética e diante disso os antigos "tenentes" julgaram necessários destruí-lo, pois estava se tomando uma ameaça. Para Anita, ocultar, de certa forma, a verdade sobre a Coluna Prestes e o tenentismo foi a maneira mais prudente e adequada, a ser adotada pelos governantes visando criar uma história oficial, para contribuir para a justificação da política dominante.

## **A REVOLUÇÃO DE 1924**

Anita Prestes enfatiza em sua obra, que Prestes deu início a um novo modo de conduzir as tropas, o qual induziu seus combatentes a lutar pelo seu Ideal, sem medir sacrifícios prestando total obediência ao comandante, no qual acredita e confiava, inclusive espelhando-se nele. Assim, Prestes transformou a coluna numa espécie de família, em que os soldados conviviam harmoniosamente unidos pela mesma causa e dispostos a dar a vida por ela, consciente de que atendiam os anseios de todo o povo brasileiro.

## **ELEIÇÕES DE 1922: INÍCIO DA REVOLUÇÃO**

Marly Vianna, em sua obra Política e Rebelião nos Anos 30, destacam que no primeiro período da República, conhecida como República Velha, que compreende o período de 1889 até 1930, estabeleceu-se a "política do Café com Leite, na qual a política brasileira era controlada por representantes dos estados de São Paulo e Minas Gerais.

Segundo Vianna, foi quase no final desse período, nos anos 20, que ficou registrada como a "crise da República Velha", pois foi neste período que aumentaram as oposições ao domínio das oligarquias cafeeiras de São Paulo e Minas Gerais. A

população brasileira em massa clamava por mudanças, em especial jovens militares, a maioria tenentes, daí a origem do "tenentismo" como ficaram conhecidas suas lutas. A reivindicação era "representação e justiça", que podia ser traduzida em voto secreto e honestidade nas eleições.

Para Anita, o tenentismo era um sangue novo que preenchia o vácuo deixado pela ausência de lideranças civis que fossem capazes de conduzir o processo revolucionário brasileiro. Substituíam os inexistentes partidos políticos de oposição aos governos dominantes. Para a autora, a verdade é que o clima revolucionário dominante no Brasil provocou um impacto significativo na juventude militar, que devido a sua origem social e difíceis condições de vida, considerava-se ligada a camada média urbana, sendo influenciados por elas, pois o tenentismo era fruto da crise da República Velha.

Em sua obra intitulada *A Coluna Prestes*, Neill Macaulay ressalta que para a essa nova geração de oficiais do exército, recém saída da Escola Militar, a obrigação básica era servir a nação e não egoístas interesses regionais.

Neste período o voto não era secreto, havia o chamado "voto de cabresto" não havendo fiscalização por algum órgão competente, como a justiça eleitoral de hoje. Os membros das mesas de votação eram indicados pelos coronéis locais. Havia, portanto margem para fraudes e coação nas eleições. As pendências eram decididas por uma comissão de deputados e senadores, geralmente ligados ao partido dominante. Não existia um partido nacional, apenas partidos resultados de oligarquias regionais. O Partido Republicano Paulista (PRP) era o mais importante da época.

Os tenentistas, não acreditavam na chamada "democracia liberal", por considerarem os políticos corruptos e incapazes, almejavam uma ditadura militar que moralizasse o país, convictos de que só assim o Brasil poderia ser conduzido pelo caminho do desenvolvimento nacional. Consideravam ainda, que o único meio de alcançar seus ideais e regenerar a república era através da luta armada, que teria início nos quartéis para a qual estavam bem preparados.

A insatisfação popular aliada ao anseio por mudanças refletiu-se diretamente na campanha presidencial de 1922. O governo lançou seu candidato "café com leite" o governador mineiro Artur Bernardes, e a oposição apoiou o carioca Nilo Peçanha. Houve uma união entre os estados do Rio de Janeiro, Rio Grande do Sul e Bahia apoiando Nilo Peçanha. Este movimento de oposição contou com o apoio de vários militares, que estavam descontentes com o governo de Epitácio, que tinha nomeado um civil para chefiar o Ministério da Guerra.

A eleição presidencial aconteceu no dia 1º de março de 1922, e como era costume, a situação representada por Bernardes venceu, sob muita pressão, corrupção e mentiras, provocando ainda mais a ira dos jovens rebeldes que queriam a liberdade, que ansiavam que os direitos dos cidadãos garantidos pela constituição de 1891 fossem respeitados.

Eleito presidente em 1922, o mineiro Artur Bernardes, tornou-se para os oposicionistas, um símbolo de corrupção e/ou fraude. Estes julgavam ser imprescindível uma reação seria, ou no mínimo puma reação seria, ou no mínimo promover um movimento contestatório que despertasse o povo para a situação. Pois na opinião da oposição, caso não tomasse uma atitude drástica, a nação caria na mão impiedosa da tirania e a república estaria praticamente morta.

Segundo Wachowicz os revoltosos consideravam que a revolta seria uma maneira de advertir os governantes, e se fosse bem organizada e obtivesse êxito, alcançaria seu objetivo principal que era depor o presidente Artur Bernardes, cujo governo, desde o início, era permeado por um estado de sitio permanente, inclusive com censura á imprensa. A intenção dos revolucionários era substituir Bernardes por um político honesto, o qual segundo eles seria capaz de moralizar os costumes políticos.

Viana descreve que a prisão do Marechal Hermes da Fonseca, presidente do clube Militar, precipitou a eclosão da rebelião para o dia 05 de julho. Os jovens tenentes queriam impedir a posse do presidente eleito em pleito ilegítimo. Julgavam que caso conseguissem em possar um candidato da Reação Republicana bastava ele por em prática o programa de moralização dos costumes políticos e de atendimento as demandas dos militares.

No entanto, a vitória não foi tão fácil quanto desejavam, apesar de lutarem bravamente. O levante de 5 de julho foi um fracasso, restando para o enfrentamento com as forças do governo apenas um pequeno grupo de tenentes que ficaram conhecidos como "os 18 do forte", os quais numa mostra de coragem e perseverança, foram massacrados em plena Copacabana, pela armas do governo. Contudo, seu exemplo foi decisivo para que o sonho de liberdade dos outros rebeldes não morresse.

Mas o impacto causado pelo gesto daquele punhado de jovens, massacrados pelas tropas governistas em plena praia de Copacabana, seria duradouro. A chama da rebeldia tenentista tão cedo não seria apagada, apesar da violenta repressão desencadeada contra todos os se opunham tanto ao governo de Epitácio Pessoa quanto ao do novo presidente Artur Bernardes, afinal empossado conforme o previsto, ao dia 15 de novembro de 1922.

Assim, segundo Anita Prestes, a atitude dos novos tenentes deu novo animo para que novas conspirações e levantes serem preparados.

Dois anos depois, os tenentes, que haviam sido derrotados em 1922, conspiraram em uma nova revolta, sob o comando do coronel reformado Isidoro Dias Lopes, o movimento foi deflagrado no dia 5 de julho de 1924, eclodindo em São Paulo uma nova revolução nos quartéis. As ações tiveram início na madrugada do dia 5.

Segundo Vianna, durante algum tempo, os rebeldes dominaram a capital paulista, mas foram obrigados a recuar quando o governo bombardeou a cidade. Foram então juntar-se aos tenentes gaúchos que no dia 29 de outubro de 1924. Sob o comando do capitão Luiz Carlos Prestes havia amotinado varias unidades naquele estado. Depois de vencerem as forças legais, paulistas e gaúchos deram inicio a marcha que ficou registrada na história como a Coluna Prestes.

## **A COLUNA PRESTES**

Segundo Anita Prestes Em setembro de 1924 o então capitão Luiz Carlos Prestes, o qual servia no 1º Batalhão Ferroviário de Santo Ângelo, pediu demissão do exercito e usou o fato como subterfúgio para aparentemente mostrar que a havia abandonado a

carreira militar e assim afastar as suspeitas de sua participação no movimento tenentista.

Logo, Prestes se revestiu de suma importância para a revolução. Além de auxiliar o tenente Anibal Benévolo, um jovem oficial da Brigada da Cavalaria de São Borja, que foi o principal coordenador da conspiração militar no Rio Grande de Sul, Prestes passou a comandar além do 1º BF que o acompanhara de Santo Ângelo, graças a seu poder de liderança, também elementos militares e civis remanescentes dos diversos levantes ocorridos no Estado.

*“Nunca deixamos um ferido para trás. Isso mantinha o moral da Coluna, porque os soldados sabiam que não seriam abandonados”. Prestes*

Anita Prestes descreve em sua obra, que Prestes sempre levando em conta a disciplina e respeito, implantou um novo modelo de relação subordinado/oficiais, criando vínculos de companheiros, sem menosprezar a obediência. Em três meses ensinou todos os soldados analfabetos a lerem e oferecia comida e ALOJAMENTO de qualidade a eles, procedimento que foi fundamental para manter o animo das tropas. Assim, ele conquistou o respeito das tropas e a cada dia mais aliados, com a convicção de não permitir a derrota de modo algum.

Ao chegarem a comunidades como Santo Ângelo, o prestígio de Prestes era tanto que ao contrário do que ocorria na revolução em que os soldados tomavam mantimentos a força da população, ali os próprios moradores ofereceram comida a Coluna, dando assim, mais força ao Capitão perante seus subordinados.

Esse prestígio de Prestes, culminou com a sua nomeação, pelo general João Francisco Pereira de Souza, como coronel, nomeando-o comandante da Coluna do Centro da Divisão Revolucionária do Noroeste do Rio Grande do Sul, um reconhecimento assim, pelo papel de destaque frente às tropas.

Segundo Wachowicz, a ocupação do extremo oeste do Paraná, pelos revoltosos, iniciou-se com a tomada da cidade de Guairá. Em seguida foram ocupadas Porto Mendes, Porto São Francisco e Porto Britania. Pouco tempo depois chegaram a Catanduvas. Entretanto, a maioria das forças sob o comando de João Francisco, permaneceu em Porto Mendes onde aguardavam a chegada da poderosa tropa do General Isidoro, a Guairá. A cidade de Foz do Iguaçu encontrava-se então abandonada pelas autoridades e pela maioria da população favorecendo a tomada pela patrulha rebelde chefiada por Juarez Távora, no dia 24 de setembro.

Segundo Wachowicz em sua obra, obedecendo às orientações do general Isidoro, que em outubro já tinha alcançado com os paulistas o interior do Paraná, os revoltosos gaúchos, sob o comando do capitão Luís Carlos Prestes, partiram em direção ao norte, rumo a Foz do Iguaçu (PR), para lá se unirem gaúchos e paulistas, o que ocorreu em abril de 1925, e com ele teve início a epopéia da Coluna Miguel Costa-Prestes, ou simplesmente Coluna Prestes, que iria percorrer o Brasil de Norte a Sul, Leste a Oeste. Isidoro iria para o exílio na Argentina, buscando de lá, influenciar novos surtos revolucionário. Enquanto Juarez Távora e Miguel Costa prosseguiram com a luta, Miguel Costa assumiu a chefia da coluna formada por elementos do Rio Grande do Sul e os remanescentes de Catanduvas, onde Luis Carlos Prestes integrava-se ao estado maior da coluna. Segundo Wachowitz A coluna foi organizada de acordo com a seguinte divisão:

- Comandante Geral: General Miguel Costa.
- Chefe do Estado Maior: Gal. Luís Carlos Prestes.
- 1º Destacamento: Cordeiro de Farias
- 2º Destacamento: João Alberto
- 3º Destacamento: Siqueira Campos
- 4º Destacamento: Djalma Dutra

Cada um desses destacamentos era formado por 400 homens.

Os legalistas apertavam o cerco dos revoltosos sobre o Paraná. Mesmo assim a coluna conseguiu atravessá-lo, embarcando nos portos Mendes e Artaza com cavalos, armamento pesado e munições, indo desembarcar em Porto Adela, na margem paraguaia. Para realizarem a travessia; de 27 a 29 de abril de 1925, os insurgentes ordenaram a um esquadrão, comandado por Deusdedit Loiola, atrair o grosso da tropa legalista para Foz do Iguaçu, enquanto a coluna se retirava de Porto Mendes. Os executantes da manobra diversionária não conseguiram alcançar os companheiros, sendo obrigados a emigrar.

Segundo Wachowitz, nos cerca de dois anos em que existiu, a Coluna Prestes percorreu 24 mil quilômetros e passou por 13 estados da federação. Foi combatida por todos os tipos de adversários: forças regulares, conduzidas pelo General Cândido Mariano da Silva Rondon e Coronel Bertholdo Klinger, milícias estaduais, jagunços, assaltantes e cangaceiros. Enfrentou efetivos superiores ao seu, que era de 1.500 homens, sem que nunca lhe tivesse sido infligida uma única derrota séria. Invadiu várias cidades, saqueando-as, buscando roupas, alimentos e remédios. Algumas cidades recebiam a coluna com honrarias, enquanto outras ofereciam resistência. Para estas, a coluna era impiedosa.

Entretanto, segundo Meirelles Prestes defendia uma nova tática de "guerrear". Para ele os rebeldes deveriam se libertar da guerra tradicional em trincheiras e estabelecer uma nova forma de confronto denominado "Objetivo geográfico" através do qual o inimigo é encurralado até a morte.

Apesar de inúmeras emboscadas preparadas por tropas leais ao governo, os revolucionários chegaram até Foz do Iguaçu com muita facilidade.

As forças revolucionárias se concentraram no extremo oeste do Paraná o que provocou uma mudança na estratégia governamental visando impedir o avanço dos rebeldes. Com essa finalidade, foi nomeado o General Candido Mariano da Silva Rondon em agosto de 1924.

A forte investida militar foi enfraquecendo os revoltosos e para estes os únicos reforços possíveis eram aqueles que vinham do Rio Grande Do Sul. Era preciso, pois fazer recuar os rebeldes antes que recebessem reforços. Sendo que a tomada de Formigas e o contra ataque dos sitiados em Catanduva, foram as ultimas ofensivas bem sucedidas dos revolucionários quando estavam no Paraná.

## **AS BATALHAS EM CATANDUVAS**

Segundo estudos de Wachowicz o ataque a Catanduvás, ocorreu no dia 23 de março, sendo que -nesse primeiro ataque foram lançadas 1200 granadas no período das 7 às 13 horas. Na localidade de Cajati, a qual estava localizada no flanco direito dos revolucionários, eram 1000 homens contra apenas 90, o que levou os revolucionários a sucumbir. Juarez Távora salvou o contingente localizado na Fazenda Floresta. No dia 28 de março os revolucionários estavam praticamente cercados, no entanto continuavam combatendo em Catanduvás, esperando que chegassem reforços enviados por Miguel Costa.

Wachowitz registra ainda, que o comandante Rondon obteve êxito em suas manobras e não deixou alternativas aos revolucionários de Catanduvás, os quais tiveram que se render, pois contavam com apenas 407 revolucionários, cercados pelos 4.000 legalistas de Rondon. Entretanto, o oficial Estilac Leal e alguns outros oficiais e praças, conseguiram fugir de noite. Nesse confronto, foram registradas as maiores perdas em todas as operações durante a revolução.

Selada a queda de Catanduvás, Juarez Távora atendendo ordens do General Miguel Costa cobriu juntamente com o Batalhão Cabanas, a retirada dos revolucionários no eixo Catanduvás-Cascavel-Benjamim-Foz do Iguaçu. A primeira resistência na retirada neste eixo ocorreu ao sul de Salto, a fim de garantir a retirada dos revolucionários que vinham de Centenário.

Távora destaca que as forças governamentais conseguiram apreender, entre Catanduvás e Cascavel, diversas armas e munição dos revolucionários. Esse procedimento contribuiu também, para a queda da Praça de Catanduvás e das adjacências, o que tornou estrategicamente insustentável a situação dos revolucionários, no extremo oeste do Paraná. Por consequência, a liderança da Revolução passou para Miguel Costa e Luiz Carlos Prestes.

Os objetivos da Coluna não foram alcançados de imediato, os quais eram a deposição do presidente e o fim do regime político hegemônico que estava instalado no Brasil. Mas estes veteranos da coluna, voltariam a cena no golpe de 1930.

Segundo Angélico A célebre Coluna Prestes percorreu cerca de 25.000 km obtendo diversas vitórias contra as forças legalistas. Inutilmente procurou sublevar as populações do interior contra Bernardes e a oligarquia dominante. Sem base popular não teve êxito.

A Coluna Prestes, o qual manteve-se em combate durante 25 meses de lutas, hoje é considerada um dos feitos mais expressivos da história contemporânea.

## **CATANDUVAS APÓS 1924**

Após os conflitos de 1924, o governo brasileiro despertou para a colonização do oeste do Paraná, pois a presença de revolucionários paulistas e gaúchos na região do Rio



Paraná, conseqüentemente foi uma forma de divulgação a todo o país, da situação social e econômica em que se encontravam os moradores dos municípios dessa região e assim, percebeu-se a difícil sobrevivência dessas populações.

Segundo Wachowicz, neste período ocorreram alguns fatos a nível nacional que repercutiram no oeste do Paraná. A partir de 1930, com a abertura da estrada de ferro para a população em geral entre Guairá e Porto Mendes, a indústria Paulista iniciou a colocação de mercadorias na região de Foz do Iguaçu apesar desse comércio não ter se efetivado os empecilhos eram vários principalmente relacionados aos comerciantes e autoridade Argentinas e até os da companhia Mate-Laranjeira.

A Companhia Mate Laranjeiras iniciou então, no ano de 1931 o recrutamento de trabalhadores vindos das favelas do Rio de Janeiro. Esse fato aconteceu ao tempo em que Getulio Vargas assumia o governo através da Revolução de 30, posto conquistado através do apoio de militares, muitos dos quais que haviam participado nos combates a Colunas Prestes e por conseqüência, conhecedores da situação brasileira das fronteiras do oeste do Paraná. E em 12 de dezembro de 1930, Vargas assinou o Decreto 19842 que significa medidas drásticas sob a perspectiva nacionalista: Vargas tinha o projeto de criar o Território Federal do Iguaçu na região das fronteiras do Paraná com Argentina e Paraguai, mais tarde implantar um forte núcleo onde seria a política da conhecida Marcha para o Oeste.

Departamento Nacional de Estradas e Rodagens criado em 1938, foi responsável pelo desenvolvimento do programa -Marcha para o Oeste, a qual teria recebido o nome de BR 35, mais tarde denominada BR 277 (Ponta Grossa – Foz do Iguaçu), passando por Prudentópolis, Guarapuava, Laranjeiras do Sul e Cascavel.

## **MIGRAÇÃO E COLONIZAÇÃO DO OESTE PARANAENSE**

Segundo Wachowicz, com o desenvolvimento da colonização, e principalmente da pequena propriedade na região das barrancas do rio Paraná, iniciou-se uma nova etapa na história da região oeste. Os colonos, vindos principalmente do Paraná, Rio Grande do Sul e Santa Catarina, davam lugar aos mensu, finando as obrages. Enquanto isso, o pequeno é médio proprietário rural tomavam o lugar dos obrageiros.

Em 1930 famílias que residiam nas fazendas da sociedade campeira dos campos gerais, ocupando as margens da rodovia estratégica, chegaram ao oeste do Paraná, onde passaram a cultivar roças de subsistência.

Dentro dessa nova fase, a Fazenda Britânia, que viria a ser conhecida como Maripá, transformou-se na principal colonizadora do oeste paranaense, com sede em Porto Alegre, não obstante seu principal escritório estivesse montado em Toledo.

Os projetos imigratórios continuaram a ser o estabelecimento de pequenas e médias propriedades agrícolas através da introdução de imigrantes, política, aliás, consagrada pela Legislação Federal, com o Decreto 3.010 de 20 de agosto de 1938, ao fixar que 80% da quota de cada nacionalidade de imigrantes, a qual deveriam ser preenchidos por imigrantes agricultores.

Somente no final de década de 40 começou a ocorrer então uma forte migração para o oeste do Paraná. Segundo Pinheiro Machado, nesta nova fase do povoamento do Oeste Paranaense companhias colonizadoras, particulares empreenderam também grande ação como, por exemplo, a Maripá.

O desenvolvimento do oeste do Paraná ocorreu com a necessidade de madeira para atender a construção civil devido à urbanização brasileira e para a reconstrução da Europa destruída pela Guerra. Tendo como base o desenvolvimento do Rio Grande do Sul, optou-se pelas pequenas propriedades familiares priorizando colonos descendentes de imigrantes europeus.

Os ocasionistas eram gaúchos e tudo indica, orientavam-se lato sensu pela política da marcha para o Oeste desencadeada ainda no Estado novo. O Território Federal do Iguaçu seria colonizado preferencialmente por colonos oriundos do excesso de mão-de-obra agrícola detectado nas antigas colônias de imigrantes do Rio Grande do Sul'. (W ACHOWICZ, 1982, p.65)

Devido ao potencial da região, os gaúchos optaram por se instalarem nesse território. A preocupação fundamental destas empresas na ação colonizatória era justamente contemplar o elemento humano com a pequena propriedade, policultura e industrialização.

### **O Município de Catanduvras no processo de colonização do Oeste do Paraná**

Catanduvras teve sua instalação como Distrito em 1902, na ocasião em que a Comissão Militar comandada pelo General Mariano da Silva Rondon estendeu até àquela localidade os fios da linha telegráfica, inaugurando também a Estação Telegráfica de Catanduvras. Em 1914, Catanduvras foi elevada a categoria de Distrito Judiciário, pertencendo ao Município de Guarapuava. Pela lei 6.667 de 31 de março de 1938, passou a ter dominação de Rocinha, porém mais tarde com a lei número 7.573, voltou a denominar-se Catanduvras, foi aí que passou a fazer parte do Território Federal do Iguaçu.

Com o fim do Território, Catanduvras passou novamente a fazer parte do Estado do Paraná, depois de fazer parte do município de Laranjeiras do Sul. Em 1951 passou para Guaraniaçu, ainda como distrito. Pela Lei 4.245 de 25 de julho de 1960, foi elevada a categoria de Município, desmembrando-se de Guaraniaçu, tendo como Prefeito nomeado Antonio Vargas. O município foi instalado em 08 de dezembro de 1961, tendo como primeiro prefeito eleito, Augusto Gomes de Oliveira Júnior, que administrou o município até 1964.

Hoje o Município tem como pólos no interior, o Distrito de Ibiracema e a comunidade de Santa Cruz e na cidade destacam-se os bairros Alto Alegre, Pinga Fogo e Menino Deus. Ainda como aspectos históricos, Catanduvras destaca-se pela passagem da Revolução de 1924, onde ficaram as marcas através dos cemitérios dos ex-combatentes, armas e munições que comumente são encontradas na trilha da batalha.

O Município de Catanduvras está situado na região Oeste do Paraná no Planalto de Guarapuava. A região oeste teve sua ocupação em ritmo acelerado a partir da década

de 60. Dois importantes fluxos migratórios configuram a estrutura de sua economia agrária. Constituído por descendentes de europeus, e outro, vindo das áreas cafeeiras do norte do Paraná.

Esse incremento cultural, decorrentes da revolução de 1924 que culminou com o efetivo processo de colonização da região, trouxe benefícios para a região, sendo um deles a diversidade de costumes e tradições que contribuem para a economia do município. Destaca-se a produção de vinho e outros derivados da uva, implantada no município por descendentes de italianos, o qual tornou-se referencia culminando inclusive na festa tradicional de Catanduvas que é a Festa do Vinho.



### **1.13 Feriados Municipais**

25 de julho – Aniversário da Cidade

20 de janeiro – Padroeiro da Cidade – São Sebastião

## 1.14 Símbolos Municipais

### 1.14.1 Hino a Catanduvas

Na planície radiosa opulenta  
Que desvenda horizontes de luz.  
Minha terra tão linda apresenta,  
Seu perfil que me envolve e seduz

A bravura do braço pioneiro  
Arrancado a cidade ao sertão,  
Vibra ainda no povo altaneiro  
Que liberta o progresso do chão

#### Refrão

Catanduvas, jardim virente  
O teu solo é um amplo altar,  
Onde a brava e boa gente  
Todo dia vem rezar  
Os rosários de sementes,  
Pelas mãos a deslizar,  
São as preces do presente  
Que o porvir  
Vai germinar

Quanto amor na ideal trajetória  
Da madeira eclodindo feliz  
Transformando-se em livros da história  
Bela heróica do nosso país.

Verdes malas de um belo futuro  
Florescendo num clima gentil,  
Hão de dar no teu rumo seguro,  
Brilhos novos ao sol do Brasil

#### Refrão

Catanduvas, jardim virente  
O teu solo é um amplo altar,  
Onde a brava e boa gente  
Todo dia vem rezar  
Os rosários de sementes,  
Pelas mãos a deslizar,  
São as preces do presente  
Que o porvir  
Vai germinar

### 1.14.2 Bandeira



A bandeira municipal de Catanduvas de autoria do professor Arcinóe Antonio Peixoto de Faria, da enciclopédia heráldica Municipalista.

O brasão, aplicado na bandeira representa o Governo Municipal e o círculo branco representa a própria cidade sede do município é o círculo simbólico heráldico da entidade. A cor branca é o símbolo da paz, amizade, trabalho, prosperidade, pureza, religiosidade, as faixas brancas carregadas de sobre faixas vermelhas que

esquartelam a bandeira representam a irradiação do poder municipal que se expande a todos os quadrantes do seu território, a cor vermelha simboliza a dedicação, amor a pátria, audácia, intrepidez, coragem, valentia.

Os quartéis representam as propriedades rurais, existentes no território municipal, a cor verde simboliza a honra, civilidade, cortesia, alegria, abundancia a cor simbólica da esperança é verde porque lembra os campos verdejantes da primavera fazem esperar copiosa colheita.

Quando a bandeira municipal é hasteada em conjunto com a nacional, estará disposta à esquerda desta, sendo que a bandeira estadual for também hasteada, ficara a nacional ao centro, ladeada pela municipal a esquerda e a estadual a direita, colocando-se a nacional em plano superior às demais.

### 1.14.3 Brasão



O Brasão de autoria do professor Arcinóe Antonio Peixoto de Faria.

O escudo samnítico usado para representar o Brasão de armas de Catanduvas, foi o 1º em estilo de escudo, introduzido em Portugal por influencia francesa herdado pela heráldica brasileira, como evocativo da raça colonizadora o principal formador de nossa nacionalidade.

A coroa Municipal que sobrepõe é o símbolo universal dos Brasões de domínio que sendo de argente (prata) de seis torres das quais quatro são visíveis em perspectiva no desenho classificada a cidade representada na terceira grandeza, ou seja, sede do município e iluminará de góles vermelhos, pelo significado heráldico da cor é condizente com os predicados próprios dos pioneiros desbravadores e dos dirigentes de comunidade.

O metal Argente (prata) de campo do escudo, é o símbolo da paz, amizade, prosperidade, pureza e religiosidade.

Em abismo (centro ou coração do escudo), o trator agrícola de góle vermelho lembra a atividade econômica principal sendo a agricultura.

Os pinheiros estilizados de sínopla representam a riqueza natural da região e a indústria extrativa de madeira (a cor sínopla de honra, civilidade, cortesia e alegria).

A cor blaú (azul) simboliza a justiça nobreza, perseverança, zelo, lealdade, recreação e formosura.

Nos ornamentos exteriores as hastes de cana de milho ao natural, apontam o principal produto oriundo da terra dadivosa e fértil, esteio da economia municipal.

No listel de goles (vermelhos) cor simbólica da dedicação, amor a pátria, audácia, intrepidez, coragem e valentia, inscrevem-se em letras argentinas prateadas o topônimo identificador CATANDUVAS, ladeado pela data de sua emancipação política 25/07/60.

## 1.15 Aspectos Geográficos

### 1.15.1 Área

Área Urbana: 15.154 km<sup>2</sup>

Área Rural: 566.600 km<sup>2</sup>

Área Total: 581.754 km<sup>2</sup>

### 1.15.2 Municípios Limítrofes

Cascavel, Guaraniaçu, Ibema, Três Barras do Paraná, Quedas do Iguaçu, Campo Bonito.

### 1.15.3 População

Total: 10.202

Urbana: 5.342

Rural: 4.860

Fonte: IBGE 2010

### 1.16 Altitude

Média de 762 Metros

### 1.17 Latitude

25° 12' 11" S

### 1.18 Longitude

55° 09' 24" O

### 1.19 Clima

O clima é subtropical úmido, mesotérmico, sem estação seca definida, com verões quentes, geadas pouco frequentes e chuvas em todos os meses do ano.

### 1.20 Temperatura

14° mínima

27° máxima

20° média

### 1.21 Atividades Econômicas

O desenvolvimento de Catanduvás tem como principais atividades econômicas a criação: Vacas leiteiras, bovinos de cortes, suínos, aves de cortes e lavouras soja, feijão, milho, aveia, trigo. Reflorestamento eucalipto, pinos, e araucária.

#### 1.21.1 Dados Socioeconômicos

#### 1.21.2 Alunos Matriculados na Rede de Catanduvás

Estabelecimentos	Maternal/Ed Infantil, Especial e 1ª a 5ª Ano	6ª a 9ª Ano	Ensino Médio	TOTAL
Particulares	71			71
Estaduais		714	480	1.194
Municipais	1.128			1.128
<b>Total</b>	<b>1.199</b>	<b>714</b>	<b>480</b>	<b>2.393</b>

### 1.21.3 Rede de Água e Esgoto (2013)

População atendida com água em %	100
População atendida com lixo coletado em %	100
Esgoto tratado em %	0
Reservatórios de água	2
Capacidade total dos reservatórios de água	300m <sup>3</sup>
Estações de tratamento de água	1

Fonte: SANEPAR

## 2 – SECRETARIAS MUNICIPAL DE TURISMO

### 2.1 ORIGEM E HISTÓRICO

#### 2.2 Objetivos da Secretaria

- Informações para fins de planejamento, gestão e promoção da atividade turística possibilitando a definição de prioridade para os recursos disponíveis e o incentivo ao turismo sustentável, divulgar os recursos turísticos e os calendários de festividades típicas e religiosas.
- Promover e explorar os recursos turísticos existentes no município.
- Definir uma política de incentivo ao turismo, através de assistência técnica e divulgação das atrações de turísticas do município.
- Investir nas potencialidades turísticas do município, divulgar o município no âmbito estadual e nacional, mostrando suas potencialidades turísticas nos aspectos de clima, sol, produtos, eventos, história, etc.
- Criar calendário de eventos, realizarem exposições, feiras e festivais, criar infraestrutura turística, incentivando a construção de hotéis, melhoria e conservação de vias de acesso aos pontos turísticos, comunicação, energia.

#### 2.3 Estrutura Organizacional

A Secretaria de Cultura e Turismo é integrada pelos seguintes departamentos subordinados ao secretário: Departamento de Cultura e Departamento de Turismo.

#### 2.4 Departamentos de Cultura

O Departamento de Cultura encarregado pela promoção do desenvolvimento cultural do município, através do estímulo ao cultivo das ciências e da arte, de proteger o patrimônio cultural, histórico e artístico do município, pela promoção e incentivo à realização de programas culturais, recreativos e desportivos de interesse para a população.

## 2.5 Departamentos de Turismo

Os trabalhos são elaboração para coordenação de programas e projetos que visem o desenvolvimento do turismo local. Realização de vistorias, orientação e acompanhamento dos procedimentos para a obtenção de alvará de estabelecimentos turísticos ou atividades previstas na legislação municipal; realização de estudos e pesquisas para levantamento qualitativo e quantitativo da oferta e infra-estrutura do mercado turístico local. Manutenção do banco de dados do Sistema de Informações dos Postos de Informações Turísticas, promover o inventario da oferta turística que consiste no levantamento, identificação e registro dos atrativos turísticos, dos serviços e equipamentos turísticos e da infra-estrutura entre outras ações.

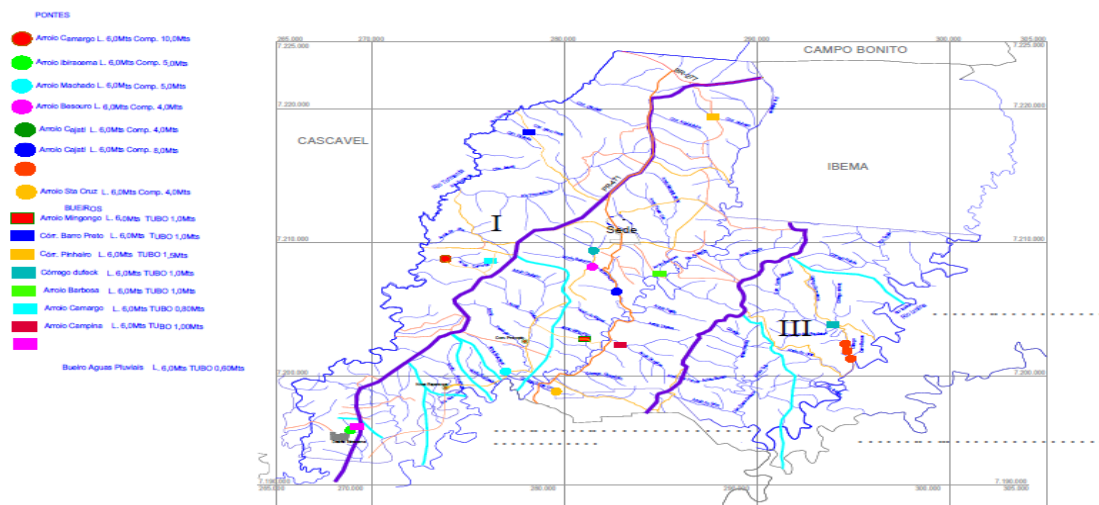
## 3 ATRATIVOS TURÍSTICOS

### 3.1 ATRATIVOS NATURAIS

#### Circuito Rio Adelaide

Caminhadas realizadas por matas nativas

#### 3.1.1 HIDROGRAFIA



#### 3.1.1.1 RIOS

Rio Tormenta, Rio Tormentinha, Rio Adelaide, Rio Tapui, Rio Izolina.

#### 3.1.1.2 Córregos

Córrego Pinheiro, Córrego Adelaidinha, Córrego Carolina, Córrego Barro Preto, Córrego Floresta, Córrego Jaboti, Córrego Guarnição, Córrego Barra Grande, Córrego do Paulista, Córrego Corvo Branco, Córrego Aleluia, Córrego Esperança, Córrego Dufeck.

#### 3.1.1.3 ARROIOS

Arroio Manjolo Velho, Arroio Passo Liso, Arroio da Ilha, Arroio Barbosa, Arroio Besouro, Arroio Caetano, Arroio Procópio, Arroio Machado, Arroio Eurípedes, Arroio Alambique,



Arroio Campina, Arroio dos Porcos, Arroio Bonito, Arroio do Grito, Arroio Tatu, Arroio Feijão, Arroio Tapera, Arroio Camargo.

#### **3.1.1.4 LAGO MUNICIPAL NOVO MILENIO**



Fundação: 31/12/1999

#### **3.1.1.5 CACHOEIRAS**



## 3.2 ARQUITETURA CIVIL

### 3.2.1 ARQUITETURA OFICIAL

#### 3.2.1.2 PREFEITURA MUNICIPAL

Avenida dos Pioneiros, 500, centro

CEP: 85.470-000

E-mail: [gabinete@pr.gov.br](mailto:gabinete@pr.gov.br)

Site: [www.catanduvras.pr.gov.br](http://www.catanduvras.pr.gov.br)



#### 3.2.1.3 CAMARA MUNICIPAL

Rua Dom Pedro II, 545 – Centro

CEP: 85.470-000

Telefone: (45) 3234-1315

E-mail: [camaractvas@hotmail.com](mailto:camaractvas@hotmail.com)

Site: [www.camaracatanduvras.pr.gov.br](http://www.camaracatanduvras.pr.gov.br)



#### 3.2.1.1 ARQUITETURA CIVIL OFICIAL

##### FÓRUM DESEMBARGADOR

FRANCISCO JOSÉ FERREIRA

##### MUNIZ

Rua São Paulo, Centro

CEP: 85.470-000

Telefone: (45)3234-1413



### 3.2.2 ARQUITETURA MILITAR

#### 3.2.2.1 CINDACTA II

A finalidade do Cindacta II é de operar e manter os equipamentos de Proteção ao Vôo, Detecção e Telecomunicações, e para isso conta com uma equipe unida pela dedicação mútua composta pelo sentimento do dever moral e profissional, e que o respeito, a disciplina e a dignidade, que definem perfeitamente nossa organização de classe militar, sejam elevadas para o fortalecimento da disciplina e, como consequência, a melhor operação



dos equipamentos de Proteção ao Vôo,

Detecção e Telecomunicações do Sistema de Defesa Aérea e Controle de Tráfego Aéreo e que estas atividades sejam desenvolvidas com eficiência.

### **3.2.2.2 PENITENCIÁRIA DE SEGURANÇA MÁXIMA**



**O Sistema Penitenciário Federal**, previsto na Lei de Execução Penal, nº 7.210, de 11 de Julho de 1984 é implementado em 2006, depois da reestruturação do Departamento Penitenciário Nacional - Depen consiste na construção de unidades penitenciárias de segurança máxima no Brasil, com o objetivo de abrigar os presos de alta periculosidade que possam comprometer a ordem e a segurança nos seus estados de origem. Sua finalidade é de ser o gestor e fiscalizador das Penitenciárias Federais já construídas e a construir.

Fonte : Wikipédia, a enciclopédia livre

### **3.2.2.1 PENITENCIÁRIA FEDERAL DE CATANDUVAS**



Em Catanduvas foi inaugurada em 23 de maio de 2006, à primeira prisão federal de segurança máxima pela União. Como as demais penitenciárias de segurança máxima, tem 208 celas individuais e 12 de isolamento. Sendo de 12.700 metros quadrados sua área construída. Apresenta o que há de mais moderno no sistema de vigilância em presídios, como equipamentos que identificam drogas e explosivos nas roupas dos visitantes, detectores de metais, câmeras escondidas, sensores de presença, entre outras tecnologias. Cada preso é confinado em celas individuais, sendo monitorados 24 horas por dia, por um circuito de câmeras em tempo real.

Este estabelecimento prisional destina-se exclusivamente a presos de alta periculosidade.

Logo em julho do mesmo ano recebeu o criminoso Fernandinho Beira-Mar e no fim do ano, diversos líderes do tráfico carioca foram transferidos para a Penitenciária de Catanduvás, após violentos ataques terroristas promovidos por bandidos de diversas facções contra a população, em represália ao crescimento das milícias, que deixaram dezoito mortos

Entre os presos transferidos para Catanduvás na ocasião, estavam: Marcinho VP, Isaías do Borel, Elias Maluco, Porca Russa, Robinho Pinga, Lambari, My Tor, Tchaca, Sapinho e Claudinho da Mineira.

O regime de segurança adotado é o de total confinamento por 24 horas diárias, o que somado ao fato de que essa unidade deva servir para abrigar presos que supostamente representam risco para a segurança e a ordem, ou no interesse do próprio condenado. Ela se diferencia dos Centros de Reabilitação Penitenciária porque esta abriga presos submetidos ao RDD ou Regime Disciplinar Diferenciado, cujo caráter é nitidamente disciplinar.

A Penitenciária Federal de Catanduvás é localizada a 476 quilômetros de Curitiba e 60 quilômetro de Cascavel, na região oeste do Paraná.



Município de Catanduvás (em vermelho)

Fonte: Wikipédia, a enciclopédia livre

### 3.2.4 ARQUITETURA RELIGIOSA

#### 3.2.4.1 IGREJA MATRIZ PARÓQUIA SÃO SEBASTIÃO

Avenida Paraná, 423 – Centro –  
 CEP: 85470-000  
 Telefone: (45) 3234-1234  
 Fundação: 14/04/1965

E-mail: [paroquiasebastiao@gmail.com](mailto:paroquiasebastiao@gmail.com)

Site: [www.saosebastiaocatanduvás.com.br](http://www.saosebastiaocatanduvás.com.br)



A Capela (São Sebastião, que mais a frente se tornará Paróquia) foi construída depois da abertura da estrada federal da BR 277, que vai até Foz do Iguaçu. A construção foi erguida para atender as necessidades religiosas dos viajantes e de um número pequeno de pessoas que ali residiam, e trabalhavam como hoteleiros.

Em 1954, foi criada a sede da paróquia de Guaraniaçu, e Catanduvás passou a pertencer a esta paróquia.

No ano de 1960, Catanduvás é desmembrada de Guaraniaçu e se torna município. Dom Armando Círio, bispo de Toledo, resolve elevá-la à quase-paróquia, passando sua assistência pastoral ao Pe. Bernardo Zübe, que vinha de Corbélia.

Em 1963, a quase-paróquia, ficaria aos cuidados do Frei Emanuel Brídio, o qual fez o lançamento da pedra fundamental da nova Igreja Matriz, no morro de São Sebastião, doado pelo Sr. Paulino Slamp, no centro do loteamento “Jardim Catanduvás”. Neste mesmo ano, é enviado Frei Martinho para auxiliar Frei Manuel que, por motivo de doenças teve que se ausentar da comunidade. A conclusão da matriz foi oficializada em 25 de abril de 1965, quando foi elevada como paróquia, por Dom Armando Círio. Este nomeia Frei Martinho Penasa como pároco.

Todavia, a atual igreja de alvenaria, como existe ainda hoje, só veio a ser construída na década de 80. Em 31 de maio de 1981, foi feito o lançamento da pedra fundamental e em 1986 a sua inauguração.

A primeira igreja construída estava localizada no bairro Alto Alegre, região periférica do município, e onde hoje está construída a capela Nossa Senhora Imaculada Conceição. Em assembleia, no dia 29 de agosto de 1971, participaram 364 pessoas onde foi votada a mudança da matriz da paróquia. Assim, ficou decidido que a partir de então os esforços seriam em prol da construção de uma nova igreja. Conforme a Ata de 19 de setembro de 1974, ficou decidido que seria construído um salão paroquial para ser usado como igreja até a construção da mesma.

#### **3.2.4.2 CASA PAROQUIAL SÃO SEBASTIÃO**

Avenida Paraná, 423 - Centro – CEP: 85470-000

Telefone: (45) 3234-1234

Fundação: 14/04/1965



#### **3.2.4.3 OUTRAS**

##### **3.2.4.3.1 CAPELAS**

#### **CAPELA NOSSA SENHORA DA APARECIDA**

Linha Vaguinhas - Zona Rural – CEP: 85470-000

Fundação: 12/10/1997





### **CAPELA SÃO MARCOS**

Linha São Marcos – Zona Rural – CEP: 85470-000  
Fundação: 25/04/1997

### **CAPELA SANTA ANA**

Linha Rio da Ilha – Zona Rural – CEP: 85470-000  
Fundação: 26/07/1975



### **CAPELA NOSSA SENHORA DAS GRAÇAS**

Linha Nova Colônia – Zona Rural – CEP: 85470-000  
Fundação: 27/11/1974

### **CAPELA SÃO ROQUE**

Linha São Roque – Zona Rural - CEP: 85470-000  
Fundação: 16/08/1968



### **CAPELA SANTA LUZIA**

Linha Ibirarema – Zona Rural – CEP: 85470-000  
Fundação: 13/12/1979

### **CAPELA SÃO JOÃO BATISTA**

Linha Passo Liso – Zona Rural – CEP: 85470-000  
Fundação: 24/06/1967



### **CAPELA SANTA IZABEL**

Linha Duffeck – Zona Rural – CEP: 85470-000  
Fundação: 17/11/1985

### **CAPELA SANTA ANA**

Linha Santana, Zona Rural – CEP: 85470-000  
Fundação: 26/07/1958





### **CAPELA SÃO PEDRO**

Linha Alta Santana, Zona Rural – CEP: 85470-000  
Fundação: 29/06/1965

### **CAPELA SÃO FRANCISCO DE ASSIS**

Linha Cajati, Zona Rural – CEP: 85.470-000  
Fundação: 04/10/1950



### **CAPELA NOSSA SENHORA DO CARAVAGGIO**

Linha do Caravaggio – Zona Rural – CEP: 85470-000  
Fundação: 26 /05/ 1975

### **CAPELA CRISTO REI**

Linha Santa Cruz – Zona Rural – CEP: 85470-000  
Fundação: 25/11/1960



### **CAPELA NOSSA SENHORA DE FÁTIMA**

Linha Nova Esperança – Zona Rural – CEP: 85470-000  
Fundação: 13/05/ 1974

### **CAPELA IMACULADA CONCEIÇÃO**

Avenida Brasil, s/n Bairro Alto Alegre – CEP: 85470-000  
Fundação: 08/12/2012



### **3.2.4.3.2 IGREJAS EVANGELICAS**



### **IGREJA EVANGÉLICA ASSÉMBLEIA DE DEUS**

Rua Presidente Costa e Silva, 456 – Menino Deus –  
CEP: 85470-000  
Fundação: 01/01/1965

**COMUNIDADE EVANGELICA EBENEZER**

Avenida Oito de Dezembro, 476 - Alto Alegre –  
 CEP: 85470-000  
 Fundação: 27/04/2013

**IGREJA PENTECOSTAL EVANGELISMO**

Rua seis, 541 – Alto Alegre – CEP: 85470-000  
 Fundação: 01/11/2012

**IGREJA DA GRAÇA DE DEUS**

Rua São Paulo, 296 – Centro – CEP: 85470-000  
 Fundação: 32/12/2010

**IGREJA PENTECOSTAL À HORA DA VERDADE**

Rua Antonio Alves, 477- Alto Alegre – CEP: 85470-000  
 Fundação: 05/07/2000

**IGREJA MARANATA**

Avenida Adolfo Chagas, 440 – Alto Alegre  
 CEP: 85470-000  
 Fundação: 01/06/2001

**IGREJA QUADRANGULAR**

Rua 25 de Julho, 637 – Centro – CEP: 85470-000  
 Fundação: 15/11/1993

**IGREJA ADVENTISTA DO SÉTIMO DIA**

Rua Juvelina Rodrigues do Carmo, 485 – Alto Alegre  
 CEP: 85470-000  
 Fundação:

**IGREJA EVANGELICA DE CONFIÇÃO LUTERANA NO BRASIL**

Avenida Presidente Kennedy, 444 – Menino Deus – CEP:  
 85470-000  
 Fundação: 15/11/2002





### **CONGREGAÇÃO CRISTÃ NO BRASIL**

Linha Ibirarema – Zona Rural – CEP: 85470-000

Fundação: 21/05/1981

### **IGREJA DO NAZARENO**

Avenida Adolfo Chagas, 496 – Alto Alegre

CEP: 85470-000

Fundação: 08/03/2001



### **IGREJA PENTECOSTAL DEUS AMOR**

Rua Professor Adauto, 352, Centro – CEP: 85470-000

Fundação: 18/05/1976

### **CONGREGAÇÃO CRISTÃ NO BRASIL**

Rua 25 de julho centro, 541, centro – CEP: 85470-000

Fundação: 21/05/1970



## **3.2.5 MEMORIAL DA REVOLUÇÃO DE 1924**



O memorial da revolução de 1924 foi edificado em terreno cedido pela Prefeitura Municipal de Catanduvas e vai contar a história das batalhas ocorridas no município durante os seis meses do entrevero entre legalistas e revolucionários.

Os derradeiros combates da revolução de 1924

deixaram marcas na região especialmente no Território do Município de Catanduvas, objetos, armas inutilizadas, espécies de munição e fotografias da época fazem parte do acervo museológico do Memorial, no qual o visitante poderá conhecer a história e também localizar-se no tempo-espaço da revolução.

O memorial da Revolução de 1924 foi concebido de maneira a demonstrar não só o evento a ser lembrado, no caso a revolução, mas também os eventos “pré-revolucionário” e “pós-revolucionário”. Ao conhecer o Memorial o visitante entrará num eixo temático da revolução, com espaços definidos para a “Ordem”, antes da revolução de 1924, “A revolução 1924/25” e a nova Ordem pós-revolução que vai até o ano de 1988 quando o Brasil elabora a sua nova Constituição.

O espaço do Memorial da Revolução de 1924 dispõe de locais destinados a exposições permanentes e temporárias, guarda e manutenção do acervo, documentação, memória, pesquisa, divulgação e espaço multimídia para exibição de documentários, filmes, palestras, aulas e eventos afins. O espaço central é assimétrico em relação ao conjunto e independente do mesmo, cuja destinação é para representar o período da revolução propriamente dita.

O conjunto arquitetônico do prédio do Memorial tem as duas fachadas principais do edifício onde encontra-se o pátio externo que além de acessar o Memorial, contém um palco ao ar livre para cerimônias cívicas que, voltadas para o pátio da atual prefeitura serve para receber um grande público.

### **3.2.5.1 CEMITÉRIO LEGALISTA DO TORMENTINHAS**



Aqui estão sepultados soldados legalistas do Exército Brasileiro mortos durante os combates em Catanduvas. Não é conhecido o número exato de militares aqui enterrados. As pesquisas, porém, revelam que as batalhas ocorridas foram intensas resultando em um número significativo de baixas de ambos os lados da contenda. Ao lado do Exército também lutaram militares das Polícias Militares do

Paraná e de outros estados brasileiros. O número oficial de mortos do Exército é de 179 militares.

No município e região não existem cemitérios dos revolucionários. Os mortos em batalha eram, por força do momento, enterrados ao lado das suas trincheiras. Segundo a literatura o número de revolucionários mortos passa de mil indivíduos.

“Era notório, entretanto, que a posição da Fazenda Tormenta, localizada sobre o próprio eixo Catanduvas-Salto, carecia de eficácia para barrar a progressão de elementos inimigos”. Távora, p.174.

### 3.2.5.2 CEMITÉRIO LEGALISTA DO RONCADOR




Aqui estão sepultados soldados legalistas do Exército Brasileiro mortos durante os combates em Catanduvas. Não é conhecido o número exato de militares aqui enterrados. As pesquisas, porém, revelam que as batalhas ocorridas na localidade de Roncador foram intensas resultando em um número significativo de baixas de ambos os lados da contenda.

As pesquisas, porém, revelam que as batalhas ocorridas foram intensas resultando em um número significativo de baixas de ambos os lados da contenda. Ao lado do Exército também lutaram militares das Polícias Militares do Paraná e de outros estados brasileiros. O número oficial de mortos do Exército é de 179 militares.

No município e região não existem cemitérios dos revolucionários. Os mortos em batalha eram, por força do momento, enterrados ao lado das suas trincheiras. Segundo a literatura o número de revolucionários mortos passa de mil indivíduos.

“Três dias levou o inimigo bombardeando as posições de Catanduvas, empregando toda artilharia de que dispunha atirando sem cessar, sem descanso de uma hora sequer as granadas sobre as trincheiras caíam de uma forma infernal”. Cabanas, p.313.

### 3.2.5.3 ESTRADA ESTRATÉGICA DE 1888 EM CATANDUVAS



Em 1888 o ministério da Guerra criou a Comissão Estratégica a fim de desbravar e ocupar o Oeste do Paraná, sendo que a estrada estratégica ligando Guarapuava à Foz do Iguaçu iniciou no Império e terminou na República Brasileira. A comissão chefiada pelo Capitão Belarmino de Mendonça instalou-se em Guarapuava e designou o engenheiro e tenente José Joaquim Firmino para a missão de chegar até a

fronteira construindo uma estrada em pleno sertão do oeste do Paraná.

A criação da colônia militar de Foz do Iguaçu teve início em 23 de novembro de 1889. A estrada estratégica teve este nome até a primeira década do século XX, depois foi batizada de PR 35 e em 1969 foi planejado um novo traçado deixando a cidade de Catanduvas a 13 km do traçado original e desde então passou a se chamar BR 277.

#### **3.2.5.4 CURIOSIDADES**

A estrada estratégica foi usada pelos legalistas e revoltosos durante a revolução de 1924 em Catanduvas e atualmente existe ainda um trajeto original de aproximadamente 6 km e ainda é possível identificar locais e sepulturas da revolução “esquecida” ao longo do trajeto.

#### **3.2.5.5 TUMULO DO SOLDADO DESCONHECIDO**



#### **3.2.5.6 LOCAL DO COMBATE FINAL DA REVOLUÇÃO DE 1924**

Distancia 3 km da Cidade atual



### 3.2.6 BIBLIOTECA

Biblioteca Municipal Maria da Luz Rodriguês  
Avenidas dos Pioneiros, Centro – CEP: 85470-000  
Fundação: 06/07/2007



### 3.2.7 CENTRO CULTURAL



#### **CENTRO CULTURAL ROSELI DE OLIVEIRA**

Rua Presidente Costa e Silva, Centro – CEP: 85470-000  
Telefone: (45) 3234-1650  
E-mail: [pmcatedu@certto.com.br](mailto:pmcatedu@certto.com.br)  
Site: [www.catanduvas.pr.gov.br](http://www.catanduvas.pr.gov.br)

### 3.2.8 MERCADOS

#### **MERCADO ANTONIETTI**



Avenida Adolfo Chagas, 524 – Alto Alegre  
CEP: 85470-000  
Telefone: (45) 3234-1099  
Especialidade: Varejista de mercadorias em geral

#### **MERCADO FONGARO**

Rua Dom Pedro II, 408 – Menino Deus – CEP: 85470-000  
Telefone: (45) 3234-1061  
Especialidade: Varejista de mercadorias em geral



#### **SUPERMERCADO IDEAL**

Avenida Paraná, 322 – Centro – CEP: 85470-000  
Telefone: (45) 32324-1977  
Especialidade: Varejista de mercadoria em geral

#### **MERCADO UNIÃO**

Rua Adolfo Chagas, 541 – Alto Alegre – CEP: 85470-000  
Telefone: (45) 3234-1959  
Especialidade: Varejista de mercadoria em geral





### **MERCADO IBIRACEMA**

Avenida Brasil, s/n- Linha Ibirarema- CEP: 85470-000

Telefone: (45) 9102-3324

Especialidade: Varejista de mercadoria em geral

### **MERCADO CATANDUVAS**

Rua Professor Adauto, 316 – Centro – CEP: 85470-000

Telefone: (45) 3234-1175

Especialidade: Varejista de mercadoria em geral



### **MERCADO DAMBROZ**

Avenida Principal, s/n- Vila dos Alemães –

CEP: 85470-000

Telefone: (45) 3234-4625

Especialidade: Varejista de mercadoria de alimentos em geral

### **COMERCIAL GUARANIACU**

Avenida Dos Pioneiros, 537- Centro- CEP: 85470-000

Telefone: (45) 3234-1270

Especialidade: material de construção, confecções e varejista de mercadoria de alimentos em geral



### **MERCADO TAXA**

Avenida Dos Pioneiros, 651- Centro – CEP: 85470-000

Telefone: (45) 3234-1358

Especialidade: varejista de mercadoria de alimentos em geral

### **SUPER PASSOS**

Avenida Brasil, s/n – Linha Ibirarema – CEP: 85470-000

Telefone: (45) 3213-1109

Especialidade: varejista de mercadoria de alimentos em geral



**COMERCIAL FONGARO**

Linha Vila Santa Cruz - Zona Rural  
 – CEP: 85470-000  
 Telefone: (45) 3234-6018

**MERCEARIA JOÃO RIBEIRO**

Avenida Oito de Dezembro, 460 - Alto Alegre  
 CEP: 85470-000  
 Especialidade: mercearia e bar

**JS UTILIDADES MINI MERCEARIA**

Avenida Adolfo Chagas, 462 – Alto Alegre –  
 CEP: 85470-000  
 Telefone: (45) 9131-9430

**MERCEARIA PALMEIRA****MERCEARIA PALMEIRA**

Rua Antonio Alves Vaz, 512 – Alto Alegre –  
 CEP: 85470-000  
 Especialidade: mercearia e bazar  
 Telefone: (45) 3234-1059

**3.2.9 FORMAS DE EXPRESSÃO****3.2.9.1 MUSICA**

Musical Som 3

Telefone: (45) 91046522

LOCAL:

DATA:

HORÁRIO:

CONTATO (45) 9104-6522 | Silvio



Os Garotos Serranos

Telefone: (45)3234-1042

## O PAJADOR

Pajada ou Payada é uma forma de poesia improvisada vigente na Argentina, no Uruguai, no sul do Brasil e no Chile (onde chama-se Paya). É uma forma de repente em estrofes de 10 versos, de redondilha maior e rima ABBAACCDDC, com o acompanhamento de violão.

A pajada remonta os romances e quadras medievais e renascentistas, trazidos pelos povoadores europeus e adaptadas as temáticas campeiras. A Pajada está presente no sul da América desde quando as fronteiras eram imprecisas, o que impossibilita dar uma nacionalidade ao gênero artístico.

No sul do Brasil, as pajadas são cantadas em versos em Décima Espinela, no estilo recitado com acompanhamento musical de um músico de apoio, normalmente em milonga.

Pajador (ou Payador em castelhano, quer dizer repentista) é o artista da pajada, um repentista que canta seus versos de improviso. O pajador referencial do Rio Grande do Sul é Jayme Caetano Braun e o mais conhecido na atualidade, dentro e fora do Brasil é Paulo de Freitas Mendonça.

Em 30 de janeiro é comemorado, no Rio Grande do Sul, o *Dia do Pajador Gaúcho*. A data reconhecida por lei no Rio Grande do Sul, presta homenagem a um dos mais renomados pajadores do estado: Jayme Caetano Braun, que nasceu nesta data. Ele é considerado o patrono do Movimento Pajadoril, surgido a partir do ano de 2001, com a vigência da Lei 11.676/2001 que cria o Dia do Pajador Gaúcho no Rio Grande do Sul.

Valdecir Soares Carneiro  
Avenida dos Pioneiros, Centro, 531  
Telefone: (45) 91159216





### 3.2.10 EVENTOS PROGRAMADOS

- Festa do Vinho
- Festa dos Vovôs
- Festa da Matriz de São Sebastião

## 4 - SERVIÇOS E EQUIPAMENTOS TURÍSTICOS

### 4.1 SERVIÇOS E EQUIPAMENTOS DE HOSPEDAGEM

#### 4.1.1 Hotéis

##### Hotel São Francisco

Rua Prof. Adauto, 560 – Centro – CEP: 85470-000

Telefone: (45) 3234-1802 – Cel.: 9147-6870

Site: [WWW.saofranciscohotel.com](http://WWW.saofranciscohotel.com)

E-mail: [contato@saofranciscohotel.com](mailto:contato@saofranciscohotel.com)



### 4.2 SERVIÇOS E EQUIPAMENTOS DE ALIMENTOS E BEBIDAS

#### 4.2 1 Restaurantes/Churrascarias/ Pizzarias



##### RESTAURANTE/ LANCHONETE - À CATINA

Avenida Presidente Kennedy, 453 Bairro Menino Deus.

CEP: 85470-000

Telefone: (45)3234-1153 / 91356222

Horário de atendimento: Diariamente a partir das 11h30min.

Especialidade: Pizzaria, Petisqueria (porções), Rodízio, refeições brasileira. Entrega em domicílio (*delivery*).

##### LANCHONETE KEBRA MOLA

Rua São Paulo, 304 Centro – CEP: 85470-000

Telefone: (45) 3234-1134

Horário de atendimento: Diariamente a partir das 18h00

Especialidade: Petisqueria (porções), grelhados (*grill*), creperia, sanduicheria.

Rápida (fast food), entrega em domicílio (*delivery*),

Atendimento no carro (*drive-thru*)





### **LANCHONETE PALADAR**

Rua Dom Pedro II, 528 –Centro – CEP: 85470-000

Telefone: (45) 32342063/91156408

Horário de atendimento: Diariamente a partir das 17h00min.

Especialidade: Pizzaria, (porções), Sanduicheria, Cervejaria, Sucos. Entrega em domicílio (*delivery*)

### **RESTAURANTE COSTA E SILVA**

Rua Presidente Costa e Silva, 432 Bairro Menino Deus

CEP: 85470-000

Telefone: (45) 3234-1380

Horário de atendimento: Segunda-Feira a Sábado, a partir das 07h00min até as 15h00min.

Especialidade: Churrascaria, Rodízio, Autosserviço (self service) por preço fixo.

Entrega em domicílio (*delivery*)



### **RESTAURANTE / LANCHONETE HAWAÍ**

BR 277 KM 550 – CEP.: 85470-000

Ao Lado do Antigo Posto Hawaí.

Horário de atendimento: Segunda-Feira a Sexta-Feira a partir das 8h00min as 18h00min

Especialidade: Refeições caseiras, sanduicheria, sorveteria, cervejaria, cachaçaria, sucos.

Autosserviço (self service) por preço fixo.

### **RESTAURANTE/LANCHONETE KAPU' S BAR**

Avenida Dos Pioneiros, 770 –Centro – CEP: 85470-000

Telefone: (45) 3234-2102

E-mail: [Luiz.capovilla@yahoo.com.br](mailto:L Luiz.capovilla@yahoo.com.br)

Horário de atendimento: Diariamente a partir das 11h00min as 23h00min

Especialidade: Refeições, pizzaria, sanduicheria, sorveteria, cervejaria, sucos.

Entrega em domicílio (*delivery*)



### **LANCHONETE BUTEKOS LANCHES**

Avenida Paraná, 320 – Centro – CEP: 85470-000

Telefone: (45) 32341236

Horário de atendimento: Diariamente a partir das 08h00min as 18h00min.

Especialidade: Sanduicheria, pastelaria, sorveteria, cervejaria, sucos

## 4.2.2 BANCAS/ BARES

### BANCA DO CHIBARRO

Avenida Brasil, 544, Centro \_ CEP: 85470-000

Telefone:(45) 8809-1392

Especialidade: Salgados e bebidas em geral



### BANCA DO RATÃO

Rua Castro Alves, 421, Menino Deus – CEP: 85470-000

Telefone: (45) 9138-6838

Especialidade: Salgados e bebidas em geral

### BAR DO ARGENOR

Rua Sete, 420, Alto Alegre – CEP: 85470-000

Telefone: (45) 9131-7489

Especialidade: Salgados e bebidas em geral



### BAR DO BORRACHEIRO



Avenida Oito de Dezembro, 525, Alto Alegre

CEP: 85470-000

Telefone: (45) 3234-1502

Especialidade: Carnes assadas, espetinhos, bebidas em geral

### BAR DO CRIDINHO

Rua Eurides Rodrigues de Lima, 501- Alto Alegre –

CEP: 85470-000

Telefone: (45)9116-8066

Especialidade: Salgados e bebidas em geral



### BAR DO DINHO

Rua Nove, 476- Alto Alegre – CEP: 85470-000

Telefone: (45) 9122-8961

Especialidade: Salgados e bebidas em geral

**BAR DO PEDRO**

Rua Augusto Gomes de Oliveira, 669\_ Alto Alegre –  
 CEP: 85470-000  
 Telefone: (45) 3234-1705  
 Especialidade: Salgados e bebidas em geral

**BAR DO POVO**

Rua Oito, 540, Alto Alegre – CEP: 85470-000  
 Telefone: (45) 9105-3551  
 Especialidade: Salgados e bebidas em geral

**BAR NOSSA SENHORA DA APARECIDA**

Avenida Oito de Dezembro, 556, Alto Alegre –  
 CEP: 85470-000  
 Telefone: (45) 9113-0653  
 Especialidade: Salgados e bebidas em geral

**BAR PONTUAL**

Avenida Dos Pioneiros, 718- Alto Alegre CEP: 85470-000  
 Telefone: (45) 9101-8704  
 Especialidade: Salgados e bebidas em geral e Mercearia

**BAR DO TONICO**

Rua 33, 480- Alto Alegre – CEP: 85470-000  
 Telefone: (45) 9154-7887  
 Especialidade: Salgados e bebidas em geral

**BRUNEI BAR**

Linha Vila Santa Cruz – Zona Rural – CEP: 85470-000  
 Especialidade: sinuca e bebidas em geral  
 Telefone: (45) 3234-6013

**BAR DO LORIVAL**

Linha Vila Santa Cruz – Zona Rural – CEP: 85470-000  
 Especialidade: sinuca e bebidas em geral  
 Telefone: (45) 3234-6013





### **BAR DO NEGUINHO**

Linha Ibiracema – Zona Rural – CEP: 85470-000  
Especialidade: sinuca e bebidas em geral  
Telefone: (45) 9153-7419

### **BAR DO VICENTE**

Linha Ibiracema \_ Zona Rural \_ CEP: 85470-000  
Especialidade: sinuca e bebidas em geral



### **BAR DA NEGA**

Rua Felix Kovalescki – 408 – Alto Alegre –  
CEP: 85470-000  
Especialidade: sinuca e bebidas em geral

### **BAR DA NEGUINHA**

Rua Felix Kovaleski, 449 – Alto Alegre – CEP: 85.470-000  
Especialidade: sinuca e bebidas em geral  
Telefone: (45) 91372190



### **BANCA DO TIÃO**

Avenida Adolfo Chagas, Alto Alegre CEP: 85470-000  
Telefone: (45)99824966

### **BAR ASA BRANCA**

Avenida Adolfo Chagas, 449 – Alto Alegre –  
CEP: 85470-000  
Especialidade: bebidas em geral  
Telefone: (45) 9133-7515



### **BAR DO ROQUE**

Avenida Adolfo Chagas, 448 – Alto Alegre –  
CEP: 85470-000  
Especialidade: bebidas em geral  
Telefone: (45) 9157-4059

**BARBEARIA DO POVO**

Avenida Adolfo Chagas, s/n – Centro – CEP: 85470-000  
 Telefone: (45) 9145-5828

**BAR E ARMAZÉM BORAK**

Avenida Dos Pioneiros – 49 – Centro – CEP: 85470-000  
 Telefone: (45) 3234-1210

**4.2.3 PANIFICADORAS****PANIFICADORA KIPÃO LANCHES**

Avenida Paraná, 347 – Centro – CEP: 85470-000  
 Telefone: (45)3234-1801

Horário de atendimento: Segunda-Feira a Sábado a partir das 07h10min às 19h30min

Especialidade: Pães, sorveteria, lanches, Frangos Assados.

**PANIFICADORA NOSSO CAFÉ**

Avenida Augusto Gomes de Oliveira, 716\_ Bairro Alto Alegre CEP 85. 470-000

Telefone: (45)91054967

Horário de atendimento: Diariamente a partir das 07h00min as 19h00min

Especialidade: Pães, cuca, broas, salgados fritos e assados, macarrão caseiro e lanches.

**4.2.4 SORVETERIAS****SORVETERIA SH**

Avenida Adolfo Chagas, 464 – Bairro Alto Alegre – CEP: 85470-000

Telefone: (45) 91292330

Horário de atendimento: Diariamente a partir das 08h00min às 18h30min.

Especialidade: Sorveteria, sanduicheria





### **SORVETERIA SABOR DELÍCIA**

Avenida Paraná, 347- Centro – CEP: 85470-000

Telefone: (45) 3234-1070

Horário de atendimento: Diariamente a partir das 15h00minhs as 22h00min.

Especialidades: Sorvetes

## **4.3 SERVIÇOS E EQUIPAMENTOS DE TRANSPORTES TURISTICO**

### **4.3.1 TRANSPORTADORA TURÍSTICA**

#### **BIANTUR**

Avenida Brasil, 329, Bairro Menino Deus CEP: 85470-000

Telefone: (45)3234-1782

Especialidades: Transporte rodoviário coletivo de passageiros



### **4.3.2 TAXI**

#### **4.3.2.1 PONTO DE TAXI**



Avenida Dos Pioneiros, Centro CEP: 85470-000

Telefone: (45)3234-1345

<b>JACIR MACHADO</b>	(45) 9123-4663 (45)9989-3276
<b>JEFERSON MACHADO</b>	(45) 9102-5917 (45) 99630562
<b>NERI GAUCHINHO</b>	(45) 91154431
<b>GRINGO TAXISTA</b>	(45) 9124-7886
<b>ITAMAR GEMELLI</b>	(45) 91139614 (45) 88159465

#### **ANDERSON MOTO TAXI**

Avenida Dos Pioneiros, 675 – centro – CEP: 85470-000

Telefone: (45)91574072

## **4.4 EMPRESAS ORGANIZADORAS E PROMOTORAS DE EVENTOS**

#### **FLORA FLORICULTURA**

Rua 25 de julho, 513, Centro, CEP: 85470-000

Telefone: (45)3234-1356



## 4.5 SERVIÇOS E EQUIPAMENTOS DE LAZER

### 4.5.1 PRAÇAS



#### **BOSQUE MUNICIPAL PRESIDENTE TANCREDO NEVES**

Rua 25 de Julho, Centro – CEP: 85470-000  
Fundação: 21/05/1985

**PRAÇA FRANCISCO DALLELASTE**  
Rua Presidente Costa e Silva, Centro –  
85470-000  
Fundação: 2007



#### **PRAÇA CENTRO DE LAZER CICERO DE MOURA**

Rua Dom Pedro II, Centro – CEP: 85470-000  
Fundação: 31/12/1999

**PRAÇA EMILIO JOÃO BERNARTT**  
Rua Minas Gerais, Centro – CEP: 85470-000  
Fundação: 19/09/1986



### 4.5.2 CLUBES



#### **CATANDUVAS COUNTRY CLUB**

Saída da linha Roncador – CEP: 85470-000  
Telefone: (45)3234-1248



#### 4.5.3 ESTÁDIOS/ CAMPOS DE FUTEBOL



##### **ESTÁDIO MUNICIPAL ODIR PANDINI**

Rua: Augusto Gomes de Oliveira, Alto Alegre

CEP: 85470-000

Telefone: (45)3234-1391

##### **QUADRA MARIANO DA SILVA**

Ibiracema, zona rural

CEP: 85470-000



##### **CAMPO PAVAN**

Linha Nossa Senhora de Lurdes, - CEP: 85470-000

Fundação: 05/05/2011

Telefone: (45) 91376704

#### 4.5.4 GINÁSIO

##### **GINÁSIO DE ESPOTES JOÃO ALVES DE OLIVEIRA**

Avenida presidente Kennedy, 445, Menino Deus

Telefone: (45)3234-1391



#### 4.5.5 CENTRO DE TRADIÇÕES

##### **CTG - CENTRO DE TRADIÇÃO GAÚCHA PRESILHA DOS PAGOS**

Avenida Brasil, 856, Alto Alegre

CEP: 85470-000



#### 4.5.6 ÁREAS RURAIS DE LAZER

##### **RECANTO DAS ÁGUAS**

Atrações: Tirolesa, balanço, campo de futebol, quiosques com churrasqueiras, tanques para pesca, cachoeira Rio Adelaide

Proprietário: Genuino Moretto

Telefone: (45) 99272530

Linha Passo Liso – Zona Rural – CEP: 85470-000





### **CHÁCARA QUÊRENCIA AMADA**

Atrações: Restaurante Rural: Prato típico o frango no tacho e feijão tropeiro.

Proprietário: Família Fell

Telefone: (45) 3234-1133 (45) 9115-4431

### **SÍTIO MONJOLO VELHO**

Atrações: trilhas ecológicas e essa é uma das 3 cachoeiras ao longo do Rio Adelaide com o nome de sedução, sensação e emoção.

Proprietário: Adriano Borille

Telefone: (45) 9119-1357

Linha Manucelli – Zona Rural – CEP: 85470-000



### **SÍTIO BELA VISTA**

Especialidade: uvas e sucos de vinho

Proprietário: Alexander Rondons

Telefone: (45) 9809-0841

Linha Sanepar – Zona Rural – CEP: 85470-000

### **RECANTO DO OSNI**

Linha união – CEP: 85470-000

Telefone: (45)91165073



## **4.5.7 PESQUE-PAGUE**



### **PESQUE PAGUE NILDO ZIN**

Linha Cajati – Zona Rural – CEP: 85470-000

Telefone: (45) 9135-9114 ou (45) 8808-7509

### **PESQUE PAGUE LIMA**

Linha Santana – Zona Rural – CEP: 85470-000

Telefone: (45) 9141-2574



### **PESQUE PAGUE RONALDO LOPES**

Linha Vila União – Zona Rural – CEP: 85470-000

Telefone: (45) 9114-3682

**PESQUE PAGUE TUCA MAIA**

Linha Cajati – Zona Rural – CEP: 85470-000

Telefone: (45) 8817-5819

**PESQUE PAGUE ZANCANARO**

Linha Santa Cruz – Zona Rural – CEP: 85470-000

Telefone: (45) 9106-8042

**4.5.8 AGROINDÚSTRIAS****RESTAURANTE RURAL E AGROINDÚSTRIA DE MASSAS NANE**

Especialidade: Restaurante rural, agroindústria de massas e produtos coloniais/ café rural

Especialidade: Edna G. Rossow

Telefone: (45) 9148-0401

Linha São Marcos – Zona Rural – CEP: 85470-000

**RECANDO DITADI**

Especialidade: Restaurante Rural, agroindústria e defumado, parreiral de uva

Proprietário: Hilário Ditadi

Telefone: (45) 9138-3900

(45) 9109-1255

Linha Ditadi – Zona Rural – CEP: 85470-000

**PRODUTOS VERA**

Especialidade: Agroindústria de massas coloniais/ café rural

Proprietário: Vera de Lara Zambão e Família

Telefone: (45) 9125-5315

Linha Santa Cruz – Zona Rural – CEP: 85470-000

**MASSAS MARILEUSA**

Especialidade: Massas em geral, bolachas, pães

Proprietária: Marileusa Colla e Família

Telefone: (45) 3127-7373

Linha São João – Zona Rural – CEP: 85470-000





### **IDA ATELIÊ RURAL**

Especialidade: peças íntimas em geral.

Proprietária: Idalina Gemelli

Telefone: (45) 3234-1943

Linha Passo Liso – Zona Rural – CEP: 85470-000

### **ALAMBIQUE NEIS**

Linha Nossa Senhora do Caravaggio – Zona Rural

CEP: 85470-000

Horário de atendimento: Diariamente a partir das 8h00mim às 18h00mim



### **KAMMER MASSAS E PRODUTOS COLONIAIS**

Linha Procópio – Santa Cruz – CEP: 85470-000

Telefone: (45) 9153 – 9330

Especialidade: Massas, bolachas, pães, cucas, bolo, leite, mel

### **MASSAS LURDES**

Rua Principal Santana – CEP: 85470-000

Telefone: (45) 8803- 3237

Especialidade: Massas em geral e doces



## **4.6 OUTROS SERVIÇOS E EQUIPAMENTOS DE APOIO**

### **4.6.1 SERVIÇOS MECÂNICOS**



#### **MECÂNICA MI**

Avenida Brasil, 470, Centro – CEP: 85470-000

Telefone: (45) 91286089

Especialidade: mecânica de veículos baixos, caminhões e tratores

#### **MECÂNICA E CHAPEAÇÃO DIVINO**

Avenida Brasil. 361, Menino Deus – CEP: 85470-000

Telefone: (45) 91091694

Especialidade: Serviço de manutenção e reparação mecânica de veículos automotores





### **MECÂNICA VILSON**

Avenida Brasil, 248, Centro – CEP: 85470-000

Telefone: (45) 91131097

Especialidade: Veículos baixos, colheitadeiras, tratores, caminhões

### **MECÂNICA GORDINHO**

Rua Tres, 489, Alto Alegre – CEP: 85470-000

Telefone: (45)88049292

Especialidade: mecânica veículos baixos,



### **MECÂNICA MOACIR**



Rua Presidente Costa e Silva, 561, Centro

CEP: 85470-000

Telefone: (45)3234-1418

Especialidade: Veículos baixos leve, caminhões leve, e guinchos

### **MECÂNICA VANDE**

Rua Minas Gerais, s/n, Centro – CEP: 85470-000

Telefone: (45) 91116432

Especialidade: Mecânica veículos baixos



### **ACESSÓRIO VAGALUME**

Rua São Paulo, s/n, Centro – CEP: 85470-000

Telefone: (45)32341338

Especialidade: Serviços gerais elétricos e mecânica automóveis

### **AUTO CENTER LANGARO**

Rua Castro Alves, 300, Centro – CEP: 85470-000

Especialidade: Chapeação e pinturas e mecânicas



### **MECÂNICA SALES**

Avenida Dos Pioneiros, 484 – Alto Alegre

CEP: 85470-000

Telefone: (45) 9141-4828 ou (45) 9138-7707

Especialidade: Veículos pesados e leves em geral



### **MECÂNICA ITACIR**

Avenida Adolfo Chagas, 517 – Alto Alegre

CEP: 85470-000

Telefone: (45) 9123-1661

Especialidade: revenda de carros, peças e conserto

### **ENIO AUTO CENTER**

Avenida Augusto Gomes de Oliveira, s/n, Alto Alegre

CEP: 85470-000

Especialidade: mecânica de veículos



### **MECÂNICA DE MOTOS BECKER MOTOS**

Rua Presidente Kennedy, 520 – Centro – CEP: 85470-000

Telefone: (45) 3234-1482

Especialidade: Auto Peças

## **4.6.2 SERVIÇOS PARA AUTOMÓVEIS**

### **4.6.2.1 AUTO ELETRICAS**

#### **ELETRONICA BORAK**

Avenida Adolfo Chagas, 542 – Centro – CEP: 85470-000

Telefone: (45) 9109-1272



#### **ALTO ELÉTRICA PESSOLI**

Avenida Dos Pioneiros, 453, Centro – CEP: 85470-000

Telefone: (45) 3234-1404

Especialidade:

#### **AUTO ELÉTRICA TONINHO**

Avenida Dos Pioneiros, 460, Centro – CEP: 85470-000

Telefone: (45) 3234-1384

Especialidade: Serviços de manutenção e reparação mecânica de veículos automotores



#### **ELETRO MOTOR CATANDUVAS**

Avenida Dos Pioneiros, 453, Centro – CEP: 85470-000

Telefone: (45) 91223095

Especialidade: Elétrica de motor

**ELETRONICA CATANDUVAS**

Rua Dom Pedro II, 564, Centro – CEP: 85470-000

Telefone: (45)3234-1150

Especialidade: Reparação e manutenção de equipamentos eletrônicos

**4.6.2.2 CHAPEAÇÃO****CHAPEAÇÃO SHUING**

Avenida Adolfo Chagas, 437 – Alto Alegre –

CEP: 85470-000

Telefone: (45) 9109-3743

**CHAPEAÇÃO JC**

Rua Teodoro Rodrigues, 234, Centro – CEP: 85470-000

Telefone: (45) 9104-2025

Especialidade: Funilaria e pintura de veículos

**CHAPEAÇÃO M.A**

Rua Presidente Costa e Silva, 573, Centro –

CEP: 85470-000

Telefone: (45) 9101010154

Especialidade: Funilaria e pintura de veículos

**CHAPEAÇÃO PORTES**

Rua Presidente Costa e Silva, 559, Centro – CEP: 85470-000

Telefone: (45) 91244135

Especialidade: Funilaria e pintura de veículos

**CHAPEAÇÃO RAULY**

Rua 25 de Julho, 456 – CEP: 85470-000

Telefone: (45) 91321876

Especialidade: Serviços de funilaria e pintura de veículos





### **CHAPEAÇÃO TOIGO**

Avenida Augusto Gomes de Oliveira, s/n, Alto Alegre –  
CEP: 85470-000

Telefone: (45)91334451

Especialidade: Pintura de veículos

### **CHAPEAÇÃO GLAUCO**

Rua Professor Adalto, 369, Centro - CEP: 85470-000

Telefone: (45)91129770

Especialidade: Chapeação e Mecânica



#### **4.6.2.3 AUTO PEÇAS**



### **AUTO PEÇAS CATANDUVAS**

Avenida Parna´, Centro – CEP: 85470-000

Telefone: (45) 3234-1236

Especialidade: peças e acessórios

### **ROBERTO AUTO PEÇAS**

Avenida Paraná, 310 – Centro – CEP: 85470-000

Telefone: (45) 3234-1217

Especialidade: Peças e acessórios



#### **4.6.2.4 BORRACHARIAS E LAVADORES**



### **BORRACHARIA QUINTINO**

Rua seis, 380- Alto Alegre – CEP: 85470-000

Telefone: (45) 9118-0878

### **BORRACHARIA DO VARDO**

Avenida Paraná, Centro – CEP: 85470-000

Telefone: (45) 9122-6680







### **BORRACHARIA MARANATA**

Avenida Brasil, Menino Deus, 344 – CEP: 85470-000  
 Telefone: (45)91190586

### **BORRACHARIA SÃO JOÃO**

José Marcolino Cardoso – Alto Alegre – CEP: 85470-000  
 Telefone:(45)91093443



### **LAVACAR ZANINI**

Avenida Brasil, Menino Deus – CEP: 85470-000  
 Telefone: (45)91119494

## **4.6.3 POSTOS DE COMBUSTÍVEIS / LOJAS DE CONVENIÊNCIA**

### **POSTO STOP**

Avenida Brasil, s/n. Menino Deus – CEP: 85470-000  
 Telefone: (45) 3234-1031  
 Especialidade: Derivado de Petróleo



### **RAFAEL AUTO POSTO**

Avenida Brasil, s/n. Centro – CEP: 85470-000  
 Telefone: (45) 3234-1026  
 Especialidade: Diesel, álcool e gasolina

### **POSTO SÃO JOÃO**

Avenida Augusto Gomes de Oliveira, 741- Menino Deus –  
 CEP: 85470-000  
 Telefone: (45) 3234-1382  
 Especialidade: Diesel, álcool e gasolina



### **AUTO POSTO VOAPRA**

Avenida Principal, s/n- Santa Cruz- CEP: 85470-000  
 Telefone: (45) 3234-6046  
 Especialidade: Diesel, gasolina, álcool.

## 4.6.4 COMÉRCIO TURÍSTICO/ COMPRAS ESPECIAIS

### 4.6.4.1 CENTROS COMERCIAIS/ LOJAS DEPARTAMENTOS

#### LOJA A BARATEIRA

Avenida Dos Pioneiros, 622, Centro CEP: 85470-000  
 Telefone: (45)3234-1978  
 Especialidade: Sapataria e confecções



#### LOJA BELA BARATEIRA

Avenida Dos Pioneiros, 557, Centro – CEP: 85470-000  
 Telefone: (45) 9654-4149  
 Especialidade: Varejista de roupas, calçados e outros

#### LOJA DALPACER

Avenida Paraná, 336, Centro – CEP: 85470-000  
 Telefone: (45)3234-2101  
 Especialidade: Confecções



#### LOJA CEZAR

Avenida Dos Pioneiros, s/n, Centro – CEP: 85470-000  
 Especialidade: Sapataria e confecções

#### LOJA CONFIANÇA

Avenida Dos Pioneiros, 122, Centro – CEP: 85470-000  
 Telefone: (45) 3234-1478  
 Especialidade: Varejista de artigos do vestuário e acessórios



#### LOJA MADRUGA

Avenida Dos Pioneiros, 559, Centro – CEP: 85470-000  
 Telefone: (45)3234-1224  
 Especialidade: confecções e fabrica de uniforme

#### LOJA PELLEGRINI

Avenida Dos Pioneiros, 541, Centro – CEP: 85470-000  
 Telefone: (45)3234-1858  
 Especialidade: Varejista de artigos do vestuário e acessórios





### **LOJA SARTORI**

Avenida Dos Pioneiros, 477, Centro – CEP: 85470-000

Telefone: (45)3234-1493

Especialidade: Sapataria e confecções

### **LOJA STYLLUS**

Rua Presidente Kennedy - 496, Centro – CEP: 85470-000

Telefone: (45)3234-1994

Especialidade: vestuário e acessórios



### **LOJA VIP' S**

Avenida Dos Pioneiros, 618, Centro – CEP: 85470-000

Especialidade: Varejista de artigos do vestuário e acessórios

### **LOJA LUA MODA**

Avenida Dos Pioneiros, 599, Centro – CEP: 85470-000

Telefone: (45) 3234-1306

Especialidade: Varejista de vestuário



### **LOJA MAJÔ MODAS**

Avenida Dos Pioneiros, 618, Centro – CEP: 85470-000

Telefone: (45) 3234-1501

Especialidade: Varejista artigo de vestuário e calçados em geral

### **LOJA MINAR MODAS**

Avenida Paraná, 329, Centro – CEP: 85470-000

Telefone: (45)3234-1474

Especialidade: Varejista de vestuário e artigos



### **LOJA NINA MODAS**

Avenida Paraná, 312, Centro – CEP: 85470-000

Telefone: (45)91117838

Especialidade: Varejista de vestuário e acessórios



### **LOJA PASSO A PASSO CALÇADOS**

Avenida Dos Pioneiros, 564, Centro – CEP: 85470-000

Telefone: (45)3234-1015

Especialidade: Varejista de calçados

### **LOJA TALLY MALHAS**

Avenida Dos Pioneiros, 607, Centro – CEP: 85470-000

Telefone: (45) 3234-1407

Especialidade: Varejista de Tecidos



### **LOJA VEST BEM**

Avenida Dos Pioneiros, 668, Centro – CEP: 85470-000

Telefone: (45)3234-1158

Especialidade: Varejista de vestuário e artigos

#### **4.6.4.2 LOJAS VARIEDADES**

### **LOJA 1,95**

Avenida Dos Pioneiros, 590, Centro CEP: 85470-000

Telefone: (45) 3234-1428

Especialidade: Varejista de artigos do vestuário e acessórios



### **LOJA 10**

Avenida Dos Pioneiros, 644, Centro – CEP: 85470-000

Telefone: (45)9145-7795

Especialidade: Varejista de artigos do vestuário e acessórios

### **LOJA DEZ**

Avenida Dos Pioneiros, 581, Centro – CEP: 85470-000

Telefone: (45) 3234-1918

Especialidade: Varejista de artigos do vestuário e acessórios





### **LOJA MISTURADÃO**

Avenida Dos Pioneiros, 525, Centro – CEP: 85470-000

Telefone: (45) 99467710

Especialidade: Brinquedos e artigos recreativos

### **LOJA PEQUENA JOYCE**

Avenida oito de Dezembro, 480, Alto Alegre

CEP: 85470-000

Telefone: (45) 91262108

Especialidade: Confecções e brinquedos



### **LOJA LUNAR**

Avenida Oito de Dezembro, 524, Alto Alegre –

CEP: 85470-000

Telefone: (45)91312960

Especialidade: Varejista de vestuário e acessórios

### **LOJA BELEZA PURA**

Avenida Dos Pioneiros, 523, Centro – CEP: 85470-000

Telefone: (45)3234-1008

Especialidade: Varejista de Cosméticos



### **LOJA EDER**

Avenida Dos Pioneiros, 634, Centro – CEP: 85470-000

Telefone: (45) 3234-1182

Especialidade: Artigos de uso pessoal e domésticos

### **LOJA LU**

Adolfo Chagas, 469 – Alto Alegre – CEP: 85470-000

Telefone: (45) 9106-8471

Especialidade: Confecções



#### 4.6.5 LOJA DE ARTIGOS FOTOGRÁFICOS

##### FOTO CRIATIVA

Avenida Do Pioneiro, Centro CEP: 85.470-000

Telefone: (45) 3234-1467

E-mail: [alinefotocriativa@hotmail.com](mailto:alinefotocriativa@hotmail.com)



#### 4.6.6 AGÊNCIAS BANCÁRIAS

##### SICREDI

Avenida do Paraná, 331, Centro – CEP: 85470-000

Telefone: (45) 3234-1874

Especialidade: Produtos e serviços de Crédito



##### BANCO DO BRASIL

Avenida do Paraná, 330, Centro – CEP: 85470-000

Telefone: (45) 3234-8300

Especialidade: Produtos e serviços de Crédito

##### CRESOL

Rua Presidente Costa e Silva, 533, Centro

CEP: 85470-000

Telefone: (45) 3234-1420

Especialidade: Produtos e serviços de Crédito



##### ITAÚ

Avenida dos Pioneiros, 642, Centro – CEP: 85470-000

Telefone: (45)3234-1311

Especialidade: Produtos e serviços de crédito

##### BANCO BRADESCO

Avenida Dos Pioneiros, 584, Centro – CEP: 85470-000

Telefone: (45) 3234-1871

Especialidade: Produtos e serviços de Crédito



**LOTÉRICA MEGA SORTE**

Avenida Dos Pioneiros, 544, Centro – CEP: 85470-000

Telefone: (45) 91059589

Especialidade: Serviços bancários e jogos

**4.6.7 ENTIDADES ASSOCIATIVAS E SIMILARES****VETERANOS – ASSOCIAÇÃO DOS VETERANOS DE CATANDUVAS**

PR 471, KM 13 – CEP: 85470-000

Fundação: 07/01/1986

**TROPEIROS DE CATANDUVAS**

Rodovia PR 471, CEP: 85470-000

Fundação: 20/06/2009

Telefone: (45) 9108-3920

**ASSOCIAÇÃO DOS SERVIDORES MUNICIPAIS DE CATANDUVAS**

Rua Melgaço, 450 – Centro – CEP: 85470-000

Fundação: 23/11/1988

Telefone: (45) 3234-1313

**SINDICATO DOS AGENTES FEDERAL**

Avenida Dos Pioneiros, 472 – Centro – CEP: 85470-000

Fundação: 04/08/2006

Telefone: (45) 3234-1137

E-mail: [sindapefl@gmail.com](mailto:sindapefl@gmail.com)

Site: [www.sindapefl.pr.org.br](http://www.sindapefl.pr.org.br)

**ASSOCIAÇÃO MUNICIPAL DE SUINOCULTOR DE CATANDUVAS**

Avenida Castro Alves, Menino Deus – CEP: 85470-000

Telefone: (45) 3234-1672

Especialidade: Prestação de serviços suinocultores

**SINDICATO RURAL PATRONAL DE CATANDUVAS**

Avenida Paraná, 393, Centro – CEP: 85470-000

Telefone: (45)3234-1344

E-mail: [sindugas@dipelnet.com.br](mailto:sindugas@dipelnet.com.br)**SINDICATO DOS TRABALHADORES RURAIS**

Rua Padre Felipe, 353 – Centro – CEP: 85470-000

Telefone: (45) 3234-2023

e-mail: [strcatanduvás@bol.com.br](mailto:strcatanduvás@bol.com.br)

Especialidade: atendimento aos agricultores

**COPERAFA**Cooperativa das Agroindústrias Familiares do Oeste,  
Centro de Comercialização da Agricultura Familiar e  
Artesanatos

Fundação: 20/06/2012

Telefone: (45) 9942-9082 ou (45) 9121-4070

Avenida Dos Pioneiros, 587 – Centro – CEP: 85470-000

**VINICOLA MICROREGIONAL AFRUPI**

Avenida Augusto Gomes de Oliveira, s/n, Alto Alegre –

CEP: 85470-000

Telefone: (45) 88343611

**4.6.8 LUGARES/ TEMPLOS DE MANIFESTAÇÃO DE FÉ****GRUTA DO MONGE JOÃO MARIA**

Entre mitos e lendas o monge “São João Maria”, passou por Catanduvás no ano de 1912, “abençoando” diversos “olhos” D’água, que segundo a lenda não secam nem mesmo em tempos de estiagem aguda.



No município de Catanduvás ainda é possível identificar vários locais “abençoados” pelo Monge, dentre eles na localidade Tormentinhas, aproximadamente a 04 km da cidade. Neste local o Sr. Ivo Lucion, proprietário da área, construiu uma gruta em homenagem ao Monge no ano de 2005.



O monge João Maria seguia destino ao Contestado entre Paraná e Santa Catarina no qual teve papel importante na luta armada entre colonos e o Governo Federal pela disputa de terras no local.

A gruta do Tormentinhas é visitada por devotos que buscam suas “águas abençoadas” para diversos males do cotidiano e depositam moedas em agradecimento a “graças” alcançadas através do Monge. Além da imagem de “São João Maria” a gruta divide espaço com outros Santos e Santas da Igreja Católica.

## **GRUTA NOSSA SENHORA DO CARAVAGGIO**

Localizada na comunidade do caravaggio

Fundação: 25/09/2001



## **5 INFRAESTRUTURA DE APOIO AO TURISMO**

### **5.1 MEIOS DE ACESSO AO MUNICÍPIO**

#### **5.1.1 TERRESTRE**

##### **5.1.1.1 RODOVIAS DE ACESSO**

##### **RODOVIAS DE ACESSOS**

BR 277 – Liga Catanduvas a Cascavel

PR 471 \_ Liga Catanduvas a Três Barras do Paraná

BR 277 \_ Liga Catanduvas a Ibema

Estrada Rural Sebastião Alves de Oliveira que liga o Município de Catanduvas ao Distrito de Ibiracema com complemento até o Município de Boa Vista da Aparecida.

Estrada Rural Sebastião Aves de Oliveira que liga o Município de Catanduvas com complemento até a PR 180 Rodovia Horacio dos Reis

### 5.1.1.2 **TERMINAL RODOVIÁRIO**



#### **TERMINAL RODOVIÁRIO DE CATANDUVAS**

Avenida Dos Pioneiros, 610 - Centro – CEP: 85470-000

Fundação: 14/05/1983

Horário de atendimento:

### 5.1.1.3 **EMPRESAS DE ÔNIBUS QUE OPERAM NO MUNICÍPIO**

#### **CATARINENSE**

Avenida Dos Pioneiros, 610 – Centro – CEP: 85470-000

Trecho: Catanduvas/Rondônia/Rio Grande do Sul/Santa Catarina/Mato Grosso

Trecho: Catanduvas / Curitiba – Duração: 8 horas

Telefone: (45)3226-6556

Frequência: três dias

#### **SANTA TEREZA**

Avenida Dos Pioneiros, 610 – Centro – CEP: 85470-000

Trecho: Catanduvas / Cascavel - Duração: 1 hora

Catanduvas / três Barras do Paraná – Duração: 40 minutos

Telefone: (45) 3036-8019

Frequência: sete dias

#### **VIAÇÃO SUDOESTE**

Avenida Dos Pioneiros, 610 – Centro – CEP.: 85.470-000

Trecho: Catanduvas / Cascavel – Duração: 1 hora

Catanduvas / Três Barras do Paraná – Duração: 40 minutos

Telefone: (46)35203223

Frequência: sete dias

### 5.1.2 **AÉRIO**

#### 5.1.2.1 **TERMINAL AÉRIO**

##### **Aeroporto Municipal de Cascavel Adalberto Mendes da Silva**

BR – 277 – km 601 – Avenida Itelo Webber s/nº

Bairro Santos Dumont – CEP. 85.804-810

62 km\_ 54 min

Telefone: 45 3228-2499 ou 45 3037-7287

## **Aeroporto Internacional de Foz do Iguaçu – Cataratas**

Rodovia das Cataratas, km 16,5

Telefone: (45)3521-4200/Fax: 3521-4264

207 km – 2 horas 38min

Site: [www.infraero.gov.br/](http://www.infraero.gov.br/) E-mail: [agauto@infraero.gov.br](mailto:agauto@infraero.gov.br)

## **5.2 SISTEMAS DE COMUNICAÇÃO**

### **5.2.1 TELEFONIA CELULAR**

#### **LOJA VIVO PAVAN**

Avenida Paraná, 316, Centro – CEP: 85470-000

Telefone:(45)3234-2028 -Especialidade:Varejista especial de equipamentos de telefonia e comunicação



#### **LOJA VIVO VITTEL**

Avenida Dos Pioneiros, 539, Centro – CEP: 85470-000

Telefone: (45) 91314450

Especialidade: Varejista de telefonia e comunicação.

### **5.2.2 AGÊNCIA POSTAL**

#### **CORREIOS**

Avenida Dos Pioneiros, 562, Centro – CEP: 85470-000

Telefone: (45) 3234-1519



### **5.2.3 EMISSORA DE RÁDIO/ ESTUDIOS**



#### **RADIO PIONEIRA FM 104.9**

Rua Dom Pedro II, 498 – Centro – CEP: 85470-000

Telefone: (45) 3234- 1675

#### **ESTUDIO 11**

Rua Eurides Rodrigues de Lima, 452

Alto Alegre – CEP: 85470-000

Telefone: (45) 3234-1111

Especialidade: Produtos gráficos e áudio



## 5.2.4 INTERNET/ INFORMATICA

### RAFAEL ORSSATTO

Rua São Paulo, 308 – Centro – CEP: 85470-000

Telefone: (45) 3234- 2074

Especialidade: Provedor de internet venda e assistência técnica de computadores



### VALENTINI INFORMÁTICA

Avenida Paraná, 341 – Centro – CEP: 85470-000

Telefone: (45) 9101- 4028

Especialidade: Assistências de equipamentos de informática

## 5.3 SISTEMA DE SEGURANÇA

### 5.3.1 ÓRGÃO FEDERAL

#### 5.3.1.1 POLICIA RODOVIARIA FEDERAL

BR 277 km 450 – CEP. 85.470-000

Telefone: (41) 3535-2142 Emergência 191



### 5.3.2 ÓRGÃO ESTADUAL



#### 5.3.2.1 DELEGACIA CIVIL

Rua Minas Gerais, 355 – Menino Deus – CEP: 85470-000

Telefone: (45) 3234-1332

#### 5.3.2.2 POLICIA MILITAR

Rua Minas Gerais, 339\_ Menino Deus

CEP: 85470-000

Telefone: (45)3234-1598 - emergência - 190



## 5.4 SISTEMAS DE SAÚDE

### 5.4.1 POSTO DE SAÚDE E PRONTO SOCORRO

#### **CENTRO MUNICIPAL DE SAÚDE MOACIR ANTUNES DE OLIVEIRA**

Avenida Dos Pioneiros, 623 – Centro –

CEP: 85470-000

Telefone: (45) 3234-1373

E-mail: [saude@catanduvras.pr.gov.br](mailto:saude@catanduvras.pr.gov.br)



#### **UNIDADE DE ATENÇÃO PRIMÁRIAS DA SAÚDE DA FAMÍLIA**

Rua Minas Gerais, 621 – Centro –

CEP: 85470-000

Telefone: (45) 3234-1873

E-mail: [saude@catanduvras.pr.gov.br](mailto:saude@catanduvras.pr.gov.br)

#### **POSTO DE SAÚDE IBIRACEMA UNIDADE BÁSICA DE SAÚDE DE IBIRACEMA**

Rua Principal Zona Rural - CEP: 85470-000



#### **POSTO DE SAÚDE SANTA CRUZ UNIDADE BÁSICA DE SAÚDE DE SANTA CRUZ**

Rua Principal – Zona Rural – CEP: 85470-000

## 5.4.2 CLÍNICAS MÉDICAS



### CONSULTORIO MÉDICO DR. MARIO KENJI MUROAKA

Rua Padre Felipe, 375 – Centro –  
CEP: 85470-000

Telefone: (45) 3234-1263 – Especialidade: Médico  
ambulatorial restrita a consulta

### CLINICA MAXIMUM FISIOTERAPIA

Avenida Paraná, 385, Centro – CEP: 85470-000

Telefone: (45)3234-1828

Especialidade: Atividades de Fisioterapia



## 5.4.3 CLÍNICAS ODONTOLÓGICAS



### CONSULTORIO ODONTOLOGICO DR. PAULO MACHADO

Rua Presidente Kennedy, 480 – Centro – CEP: 85470-000

Telefone: (45)3234-1087

Especialidade: odontologia

### CONSULTORIO ODONTOLOGICO DR. HELIO

Rua Presidente Costa e Silva, 564, Centro –

CEP: 85470-000

Telefone: (45)3234-1389

Especialidade: odontologia



### CONSULTORIO ODONTOLOGICO ENOKIDA

Avenida Dos Pioneiros, 628 – Centro – CEP: 85470-000

Telefone: (45) 3234-1362

Especialidade: odontologia

### CONSULTORIO ODONTOLOGICO GEORGE

Rua São Paulo, 300 – Centro- CEP: 85470-000

Telefone: (45) 3234-1700

Especialidade: Dentista



#### 5.4.4 FARMÁCIAS

##### FARMÁCIA CATANDUVAS

Avenida Dos Pioneiros, 521, Centro CEP: 85470-000  
 Telefone: (45)3234-1417



##### FARMÁCIA FARMACENTER

Avenida Dos Pioneiros, 615, Centro CEP: 85470-000  
 Telefone: (45)3234-1926

##### FARMÁCIA SANTA MARIA

Avenida Dos Pioneiros, 557, Centro CEP: 85470-000  
 Telefone: (45) 3234-1310



##### FARMÁCIA SÃO JOSÉ

Avenida Dos Pioneiros, 608, Centro CEP: 85470-000  
 Telefone: (45) 3234-1336

#### 5.4.5 LABORATÓRIOS



##### CLINICA BIOTEST ANALISES LABORATÓRIO LTDA

Avenida Dos Pioneiros, s/n, Centro CEP: 85470-000  
 Telefone: (45)3235-2156

##### MS FUJII LABORATORIO

Avenida Dos Pioneiros, 557, Centro CEP: 85470-000  
 Telefone: (45) 3234-1310



## 5.5 SISTEMAS EDUCACIONAIS



### 5.5.1 SECRETÁRIA MUNICIPAL DE EDUCAÇÃO

Avenida Presidente Kennedy, 448 – Menino Deus

CEP: 85470-000

Telefone: (45) 3234-1391

E-mail: [educacao@catanduvas.pr.gov.br](mailto:educacao@catanduvas.pr.gov.br).

Site: [catanduvas.pr.gov.br](http://catanduvas.pr.gov.br)

### 5.5.2 ESCOLAS MUNICIPAIS

#### ESCOLA MUNICIPAL PROFESSORA MARIA MAYER

Rua Minas Gerais, 400- Menino Deus – CEP: 85470-000

Fundação: 30/11/1992

Horário de atendimento: segunda-feira a sexta-feira

Telefone: (45) 3234-1442

E-mail: [escola-mayer@hotmail.com](mailto:escola-mayer@hotmail.com)



#### ESCOLA MUNICIPAL TIRADENTE

Rua José Marcolino Cardoso, 505 – Alto Alegre –

CEP: 85470-000

Fundação: 13/12/1982

Horário de atendimento: segunda-feira

Telefone: (45)3234-1517

E-mail: [escolamunicipaltiradente@hotmail.com](mailto:escolamunicipaltiradente@hotmail.com)

#### ESCOLA RURAL MUNICIPAL PROFESSOR VALENTIN BERNARDO THISEN

Linha Santa CRUZ – Zona Rural – CEP: 85470-000

Fundação: 08/04/1983

Horário de atendimento: segunda-feira a sexta-feira

Telefone: (45) 3234-6016



#### ESCOLA RURAL MUNICIPAL FREI HENRIQUE SOARES DE COIMBRA

Linha Ibiracema – Zona Rural – CEP: 85470-000

Fundação:

Horário de atendimento: segunda-feira a sexta-feira

Telefone: (45) 3234-1103

E-mail: [es.henrique@yahoo.com.br](mailto:es.henrique@yahoo.com.br)



### **ESCOLA MUNICIPAL SÃO MARCOS - EDUCAÇÃO INFANTIL FUNDAMENTAL**

BR 277, KM 548 – Zona Rural - CEP: 85470-000

Fundação: 01/03/1999

Horário de atendimento: segunda-feira a sexta-feira

Telefone: (45) 3238-1635

E-mail: [cersmarcos@hotmail.com](mailto:cersmarcos@hotmail.com)



### **CENTRO DE EDUCAÇÃO INFANTIL ESPERANÇA DO AMANHÃ**

Rua 25 de Julho, 624 – Centro – CEP: 85470-000

Fundação: 23/03/2001

Horário de atendimento: Segunda-feira a sexta-feira

Telefone: (45) 3234-2083

E-mail: [cmei2@catanduvras.pr.gov.br](mailto:cmei2@catanduvras.pr.gov.br)

### **CENTRO DE EDUCAÇÃO INFANTIL ESPERANÇA DO AMANHÃ 2ª UNIDADE**

Avenida Oito de Dezembro, 429 – Alto Alegre –

CEP: 85470-000

Fundação: 23/03/2001

Horário de atendimento: segunda-feira a sexta-feira

Telefone: (45) 3234-1319

E-mail: [cmei2@catanduvras.pr.gov.br](mailto:cmei2@catanduvras.pr.gov.br)



### **5.5.3 COLÉGIOS ESTADUAIS**



### **COLÉGIO ESTADUAL DO REACENTAMENTO SÃO MARCOS ENSINO FUNDAMENTAL E MÉDIO**

BR 277, KM 548 – Linha São Marcos – Zona Rural –

CEP: 85470-000

Fundação: 01/03/1999

Horário de atendimento: segunda-feira a sexta-feira

Telefone: (45) 3238- 1635

E-mail: [cersmarcos@hotmail.com](mailto:cersmarcos@hotmail.com)

### **COLÉGIO ESTADUAL DILMA ANGÉLICO**

Rua José Marcelino Cardoso, 505 - Alto Alegre – CEP:

85470-000

Fundação: 01/03/1997

Horário de atendimento: segunda-feira a sexta-feira

Telefone: (45) 3234-1281

E-mail: [cedilmamangelico@com.br](mailto:cedilmamangelico@com.br)



**ESCOLA ESTADUAL DO CAMPO PROFESSORA MARIA DE LOURDES VIEIRA ANDRADE**

Linha Ibiracema – Zona Rural – CEP: 85470-000

Fundação: 01/11/1978

Horário de atendimento: segunda-feira a sexta-feira

Telefone: (45) 3213-1122

E-mail: [eemariaandrade@nrecascavel.com](mailto:eemariaandrade@nrecascavel.com)



**ESCOLA ESTADUAL THOMAS PEREIRA DOS SANTOS**

Linha Santa Cruz – Zona Rural – CEP: 85470-000

Fundação: 11/03/1983

Horário de atendimento: segunda-feira a sexta-feira

Telefone: (45) 3234-6016

E-mail: [eethomazdosantos@nre.cascavel.com](mailto:eethomazdosantos@nre.cascavel.com)

**COLÉGIO ESTADUAL DR. JOÃO FERREIRA NEVES**

Avenida Dos Pioneiros, 501 – Centro – CEP: 85470-000

Fundação: 01/02/1950

Horário de atendimento: Segunda-feira a sexta- feira

Telefone: (45) 3234-2084

E-mail: [cejoaoneves@nrecascavel.com](mailto:cejoaoneves@nrecascavel.com)



**PESTALOZZI - ESCOLA ESTADUAL DE EDUCAÇÃO BÁSICA NA MODALIDADE DE EDUCAÇÃO ESPECIAL**

Rua Presidente Costa e Silva, 465 – Menino Deus –

CEP: 85470-000

Fundação: 04/09/1976

Horário de atendimento: segunda-feira a sexta-feira

Telefone: (45) 3234-1291

E-mail: [pestalozzi@certto.com.br](mailto:pestalozzi@certto.com.br)

**5.5.4 ESCOLAS PARTICULARES**

**FEDUCAT - FUNDAÇÃO EDUCACIONAL DE CATANDUVAS**

Avenida Dos Pioneiros, 452 – Centro – CEP: 85470-000

Fundação: 20/09/1987

Horário de atendimento: segunda-feira a sexta-feira

Telefone: (45) 3234-1669

E-mail: [feducat@ibest.com.br](mailto:feducat@ibest.com.br)



#### 5.5.4 ASILO

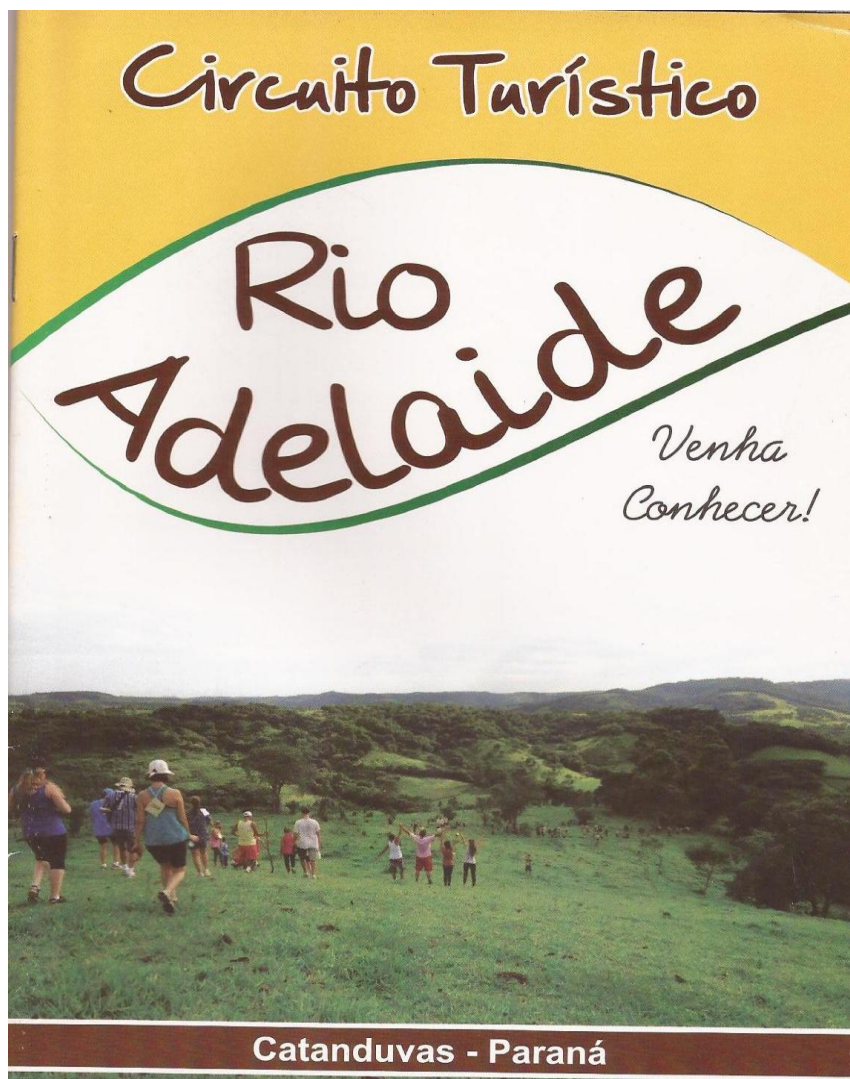


#### **LAR DOS IDOSOS- VOVÓ VIVINA**

Rua 25 de Julho, 593 – Centro – CEP: 85470-000

Telefone: (45) 3234-1484

#### 6 CONHEÇA O CIRCUITO TURÍSTICO DO RIO ADELAIDE



## Circuito Turismo Rural

### Recanto das Águas



Lugar de descanso familiar!!!



Restaurante Rural  
Prato típico: Porco e Parangulã

ATRAÇÕES: Tirolesa, balanço, campo de futebol, quiosques com churrasqueiras, tanques para pesca, cachoeira do Rio Adelaide.  
Proprietário: Genuino Moretto  
Linha Passo Liso – Catanduvas – PR

Agende sua visita!  
**45.9927-2530**

### Recanto Ditadi




Restaurante Rural, Agroindústria de Embutidos e Defumados, Campo de Futebol, Parreiral de Uva.

Agende sua visita!  
**45.9138-3900**  
**45.9109-1255**

Proprietário: Hilário Ditadi  
Linha Ditadi – Catanduvas – PR

### Sítio Monjolo Velho



Lugar garantido para quem gosta de trilhas ecológicas e exuberantes cachoeiras ao longo do Rio Adelaide.

Proprietário: Adriano Borille  
Comunidade Malucelli – Catanduvas – PR

Agende sua visita!  
**45.9119-1357**

### Chácara Quêrência Amada



Restaurante Rural

Prato típico: Frango no galinha e feijão tropeiro

Tradição e Saudosismo

Proprietário: Família Fell  
Catanduvas – PR

Agende sua visita!  
**45.3234-1133 / 9115-4431**

### Restaurante Rural e Agroindústria de Massas Nane



Restaurante Rural



Agroindústria de massas e produtos coloniais/Café Rural

Proprietário: Edna G. Rossow  
Margens da BR 277 – Catanduvas – PR

Agende sua visita!  
**45.9148-0401**

### Massas Marilensa



"Alegria de sua mesa"



Agroindústria de massas

Proprietário: Marilusa Colla e Família  
Linha São João – Catanduvas – PR

Agende sua visita!  
**45.9127-7373**

### Produtos Vera



Agroindústria de massas coloniais/Café Rural

Proprietária: Vera de Lara Zambão e família  
Comunidade Santa Cruz – Catanduvas – PR



Agende sua visita!  
**45.9125-5315**



### Vinícola Microregional Afrupi



Transformação comunitária de uva em vinhos e sucos

Pr 471 km 16 – Catanduvas – PR



Agende sua visita!  
**45.8834-3611**

### Ida Ateliê Rural



**Fabricação de lingerie**

Proprietário: Idalina Gemeli  
Passo Liso – Catanduvas – PR

Agende sua visita!  
**45.3234-1943**

### Estância Adelaide



Agende sua visita!

**Cachoeira do rio adelaide, trilha ecológica, pesque e pague e espaço para eventos**

Proprietária: Nildo Zin  
Cajati – Catanduvas – PR

**45.8808-7509**  
**45.9135-9114**

### Sítio Bela Vista



Colha e pague uvas (janeiro) e maçãs (janeiro a março)

**Venda de vinho e suco de uva**

Proprietária: Alexander Radons  
Linha Sanepar – Catanduvas – PR

Agende sua visita!  
**45.9809-0841**



**COPERAFA**


Cooperativa das Agroindústrias Familiares do Oeste  
Centro de Comercialização da Agricultura Familiar e Artesanatos




**45.9121-4070**

Av. dos Pioneiros 587, Centro – Catanduvas – PR


### Circuito HISTÓRICO



**MEMORIAL DA REVOLUÇÃO DE 1924**




**Cemitério do Roncador em 1924**




“Somos todos filhos da mesma planície”  
Died Cappellari Pall

(grupo de turismo durante obras de revitalização do cemitério do Roncador)




**Cemitério do Roncador Revitalizado**




**TRINCHÉIRAS TENENTISTAS PROPRIEDADE LAURO KOVALESKI**


### Circuito RELIGIOSO



**Igreja Matriz São Sebastião**



**Grupa Nossa Senhora do Caravágio**



**Capelinha Monge João Maria de Jesus**



**Caminhada Internacional  
na Natureza**

*Catanduvas tem!*

**Elaboração:**

**EMATER**

  
Prefeitura Municipal  
de Catanduvas-PR

  
Grupo de Turismo e  
Produção Associada

**Patrocínio:**

  
CRESOL  
Junto somos fortes  
www.cresol.com.br

(45) 3234-1420  
Catanduvas - PR

**Cooperação Técnica:**

  
RETUR  
REDE DE TURISMO REGIONAL

**Informações e Agendamento:**  
**COPERAFA**  
45.9121-4070 / 45.9999-6976 - Luiz  
E-mail: [circuitorioadelaide@hotmail.com](mailto:circuitorioadelaide@hotmail.com)

[www.circuitorioadelaide.blogspot.com](http://www.circuitorioadelaide.blogspot.com)

## 7 COMERCIOS DE CATANDUVAS

### 7.1 REVENDEDORA DE VEÍCULOS

#### LELO AUTOMOVEIS

Avenida Augusto Gomes de Oliveira, 664- Alto Alegre

CEP: 85470-000

Telefone: (45) 9102-7801

Especialidade: carros usados e semi-novos



#### TORTO VEÍCULOS

Avenida Augusto Gomes de Oliveira, 661- Alto Alegre –  
CEP: 85470-000

Telefone: (45) 9128-5703

Especialidade: veículos usados e semi-novos

**NILSON MOTOS E VEÍCULOS**

Avenida Augusto Gomes de Oliveira, 644 – Centro –  
 CEP: 85470-000  
 Telefone: (45) 9127-7095  
 Especialidade: veículos usados e semi-novos

**7.2 INDÚSTRIAS****LATICÍNIO COLÔNIA ALTO DO VALE**

RUA Emilio Orso, Alto alegre CEP: 85470-000  
 Telefone: (45)3234-1752  
 E-mail: [altodovale@hotmail.com](mailto:altodovale@hotmail.com)

**CAJILA INDÚSTRIA DE CALÇADOS**

Avenida Augusto Gomes de Oliveira, 818, Alto Alegre -  
 CEP: 85470-000  
 Telefone: (45) 3234-1414\_ E-mail: [nfe.cajila@gmail.com](mailto:nfe.cajila@gmail.com)  
 Especialidade: Atacadista de calçados

**ALFABELLE INDÚSTRIA E COMERCIO DE CONFECÇÕES**

Avenida Augusto Gomes, 800, Alto Alegre  
 CEP: 85470-000  
 Telefone: (45) 3234-1819 \_ E-mail: [alfabelle@gmail.com](mailto:alfabelle@gmail.com)  
 Especialidade: Facção de peças do vestuário, exceto roupas íntimas

**DALPACER CONFECÇÕES**

Avenida Paraná, 336, Alto Alegre – CEP: 85470-000  
 Telefone:(45)3234-2101\_  
 E-mail: [contato.dalpacer@hotmail.com](mailto:contato.dalpacer@hotmail.com)  
 Especialidade: Facção de peças do vestuário, exceto roupas íntimas

**TORMENTINHAS INDÚSTRIA E COMERCIO DE MADEIRAS**

PR 471 – KM 12, N° 245, CEP: 85.470-000  
 Distrito Industrial  
 Telefone: (45) 3234-1887  
 E-mail: [tormentinhas@hotmail.com](mailto:tormentinhas@hotmail.com)  
 Especialidade: Serraria comercio, desdobramento de madeiras

**FABRICA DE CADEIRAS DE PALHA**

Linha Vila Santa Cruz – Zona Rural – CEP: 85470-000  
 Especialidade: Fábrica de moveis em geral  
 Telefone: (45) 3234-6037

**7.3 AGROVETERINÁRIAS E PRODUTOS AGRICOLAS****AGROPECUARIA CASA DO CAMPO**

Avenida Paraná, 335, Centro – CEP; 85470-000  
 Telefone: (45) 32 34-1337  
 Especialidade: Varejista de medicamentos veterinário

**AGROPECUARIA CASA DO PRODUTOR**

Avenida Dos Pioneiros, 627, Centro CEP: 85470-000  
 Telefone: (45) 3234-1256  
 E-mail: [agrocasadoprodutor@hotmail.com](mailto:agrocasadoprodutor@hotmail.com)  
 Especialidade: Varejista de medicamentos veterinário

**GRÃO FERTIL**

Rua Presidente Costa e Silva, 429 – Centro – CEP: 85470-000  
 Telefone: (45) 3234-1272  
 Especialidade: Depósito de Mercadorias para terceiros

**NOSSO CHÃO AGROVETERINÁRIA**

Avenida Paraná, 344 – Centro – CEP: 85470-000  
 Telefone: (45) 3234-1426  
 (45) 3234-1411  
 Especialidade: Rações, exames, medicamentos, atendimento veterinário

**BRAÇO FORTE AGROVETERINÁRIA**

Avenida Dos Pioneiros, 566 – Centro – CEP: 85470-000  
 Telefone: (45) 3234-1231  
 (45) 9911-9399 – Gelson  
 (45) 91077701 \_ Jucimar  
 Especialidade: Rações, exames, medicamentos, atendimento veterinário



**PRIMATO COOPERATIVA AGROINDUSTRIAL**  
Avenida Paraná – 414 – Centro – CEP: 85470-000  
Telefone: (45) 3234-1838



**DISAM – DISTRIBUIDORA DE INSUMOS AGRICOLAS SUL AMERICANA LTDA**  
Rua Professor Aduino, 400 – São Sebastião – CEP: 85470-000  
Telefone: (45) 3234-1169  
E-mail: [disam\\_ctas@hotmail.com](mailto:disam_ctas@hotmail.com)

### **AGRO SANTIN**

Rua Professor Aduino, 400 – São Sebastião – CEP: 85470-000  
Telefone: (45) 3234-1169  
E-mail: [miltosantin@hotmail.com](mailto:miltosantin@hotmail.com)



**ADAPAR – AGENCIA DE DEFESA AGROPECUÁRIA DO PARANÁ**  
Rua Presidente Kennedy, 305 – Centro - CEP: 85470-000  
Telefone: (45) 3234- 1419 e-mails: [seab@seab.pr.gov.br](mailto:seab@seab.pr.gov.br)  
Especialidade: Defesa agropecuária

## **7.4 PLANEJAMENTOS AGRICOLA**



**TEPLAN PLANEJAMENTOS AGRICOLA**  
Avenida Paraná, 338, Centro – CEP: 85470-000  
Telefone: (45) 3234-1353 – E-mail: [teplan@uol.com.br](mailto:teplan@uol.com.br)  
Especialidade: Serviços de agronomia e de consultoria às atividades agrícolas e pecuárias

**CAVAPLAN CAVAGNOLI TODESCATE  
PLANEJAMENTO AGROPECUARIA**  
Avenida Paraná, 325, Centro – CEP: 85470-000  
Telefone: (45) 3234-1248  
E-mail: [cavaplan@hotmail.com](mailto:cavaplan@hotmail.com)  
Especialidade: Serviços de engenharia



## 7.5 BICICLETARIAS



### BICICLETARIA DO ALEMÃO

Avenida Dos Pioneiros, 484 – Centro – CEP: 85470-000

Telefone: (45) 9152-5839

Especialidade: Consertos em geral de bicicletas

### BICICLETARIA SILVA

Rua Adolfo Chagas, 549 – Alto Alegre – CEP: 85470-000

Telefone: (45) 91475459

Especialidade: Bicicletas



### BICICLETARIA CELSON

Rua Augusto Gomes de Oliveira, 657 – Alto Alegre – CEP: 85470-000

Telefone: (45) 9148-6895

Especialidade: Bicicletas

### SOMA FINANCIAMENTO

Avenida Dos Pioneiros, 614, Centro \_ CEP: 85470-000

Telefone: (45) 3234-1582

Especialidade: Empréstimos e financiamentos



## 7.6 CORRETORA DE IMÓVEIS



### CORRETORA MOURA

Rua Dom Pedro II, 550, AP-01, Centro – CEP: 85470-000

Telefone: (45) 3234-1388

Especialidade: corretor de imóvel

## 7.7 CORRETORA DE SEGUROS

### CORRECTA: CORRETORA E CONSULTORIA DE SEGUROS

Avenida Dos Pioneiros, 612- Centro – CEP: 85470-000

Telefone: (45) 9905-6677 ou (45) 9115-1101

Especialidade: Corretora e consultoria de seguros e serviços financeiros



## 7.8 ACADEMIAS

### ACADEMIA BOA FORMA

Rua Presidente Costa e Silva, 444 – CEP: 85470-000  
 Telefone: (45) 9985-0020  
 Especialidade: Atividades de condicionamento Físico



### ESTUDIO PILATES

Rua Teodorico Rodrigues, 314, Centro – CEP: 85470-000  
 Telefone: (45) 88044371  
 Especialidade: Pilates individual.

## 7.9 LOJAS DE MOVEIS

### MAGAZINE MOVEIS

Avenida Paraná, 397 – Centro – CEP: 85470-000  
 Fundação: 13/12/2007  
 Telefone: (45) 3234-1809  
 E-mail: [magazinemoveiscatanduvass@hotmail.com](mailto:magazinemoveiscatanduvass@hotmail.com)



### MOVEIS CATANDUVAS

Avenida Dos Pioneiros, 556 – Centro – CEP: 85470-000  
 Fundação: 15/08/2007  
 Telefone: (45) 3234-1001  
 E-mail: [edilsonbasseggio@hotmail.com](mailto:edilsonbasseggio@hotmail.com)

### MOVEIS NOVO LAR

Avenida Dos Pioneiros, 599 – Centro – CEP: 85470-000  
 Fundação: 16/07/1985  
 Telefone: (45) 3234-1306  
 E-mail: [moveisnovolar@dipelnet.com.br](mailto:moveisnovolar@dipelnet.com.br)



## 7.10 LIVRARIAS/PAPELARIAS/GRAFICA



### LIVRARIA SOUZA

Avenida Paraná, 340, Centro CEP: 85470-000  
 Telefone: (45)3234-1227  
 Horário de Atendimento: Diariamente a partir das 08h00min as 18h00min.  
 Especialidades: Papelaria e artigos para presentes



### **GRAFICA LIDER**

Rua Presidente Kennedy, 452 – Centro –  
 CEP: 85470-000  
 Fundação: 05/05/1994  
 Telefone: (45)3234-1924  
 E-mail: [graficalider@pop.com.br](mailto:graficalider@pop.com.br)

## **7.11 LOJAS DE MATERIAL DE CONSTRUÇÃO**



### **MATERIAL DE CONSTRUÇÃO ANÁZIO**

Rua Castro Alves, 318, Menino Deus – CEP: 85470-000  
 Telefone: (45)3234-1305  
 Especialidade: Madeiras, moveis em geral e material de construção

### **MATERIAL DE CONSTRUÇÃO G SANTIN**

Avenida Dos Pioneiros, s/n, Centro – CEP: 85470-000  
 Telefone: (45)3234-1349  
 Especialidade: Material de Construção – Fabrica de Postes



### **MATERIAL DE CONSTRUÇÃO LAGOS**

Avenida Dos Pioneiros, 654, Centro – CEP: 85470-000  
 Telefone: (45) 3234-1450  
 Especialidade: Material de Construção

### **ELETRON VAZ PRIM**

Avenida Paraná, 367, Centro – CEP: 85470-000  
 Telefone: (45)3234-1387  
 Especialidade: Material de construção



## **7.12 CONSTRUTORAS**

### **CONSTRUCAT**

Avenida Brasil, 308 – Menino Deus – CEP: 85470-000  
 Especialidade: Transporte rodoviário de carga, exceto produtos perigosos e mudanças  
 Telefone: (45) 3234-1949  
 E-mail: [loganzardo@hotmail.com](mailto:loganzardo@hotmail.com)





### **CONSTRUC CONSTRUÇÃO CIVIL LTDA**

Avenida Paraná, 367, Centro – CEP: 85470-000

Telefone: (45) 88138754

Especialidade: Edificações residenciais, industriais, comerciais, e de serviços

## **7.13 METALURGICAS/ FERRARIAS E MARCENARIAS**

### **FERRARIA PANHO**

Rua Minas Gerais, 588- Centro – CEP: 85470-000

Telefone: (45) 9101-0223

Especialidade: Ferraria



### **METALURGICA ZANCANARO**

Avenida Orleans, 325 – Menino Deus – CEP: 85470-000

Telefone: (45) 3234-1555

Especialidade: Vidros e ferragens

E-mail: [metalurgiczancanaro@hotmail.com](mailto:metalurgiczancanaro@hotmail.com)

### **METARLUGICA RAMBO**

Rua Augusto Gomes de Oliveira, 688, Alto Alegre – CEP: 85470-000

Telefone: (45) 3234-1719

Especialidade: Portões, grades e vidraçaria



### **MARCENARIA FREITAS**

Rua Antonio Alves Vaz, 549 – Alto Alegre

CEP: 85470-000

Fundação: 02/02/2007

Telefone: (45) 91459483

E-mail: [Jaime.marcenaria@gmail.com](mailto:Jaime.marcenaria@gmail.com)

## **7.14 CARTORIOS DE REGISTROS**



### **CARTORIO TABELIONATO BERNARTT**

Rua Professor Adauto, 309, Centro – CEP: 85.470-000

Telefone: (45) 3234-1213

**CARTORIO DE REGISTRO IMOVEL  
SUELI GIACOMELI**

Avenida Dos Pioneiros, 516, Centro – CEP: 85470-000  
Telefone: (45) 3234-1307



**ADVOCAVIA GALVÃO & BRAIZ**

Rua Melgaço, 305, - Centro – CEP: 85470-000  
Telefone: (45)3234-1375

**ADVOCACIA Dr.PATRICIA**

Avenida Dos Pioneiros, 604 – Centro – CEP: 85470-000  
Telefone: (45) 3224-9575



**7.15 OTICA E RELOJOARIA**



**OTICA & CIA**

Avenida Dos Pioneiros, 540, Centro – CEP: 85470-000  
Telefone: (45) 3234- 1813

E-mail: [altamirborba@hotmail.com](mailto:altamirborba@hotmail.com)

Especialidades: Óculos e Comércio de produtos de uso pessoal e doméstico

**RELOJOARIA ALMEIDA**

Avenida Dos Pioneiros, 585- Centro – CEP: 85470-000  
Telefone: (45)3234-1513-

E-mail: [suzzifbernartt@hotmail.com](mailto:suzzifbernartt@hotmail.com)

Especialidade: Varejista de jóias e semi-jóias, artigos de couro, presentes e perfumaria.



**RELOJOARIA JC**

Rua Presidente Costa e Silva, 583 – CEP: 85470-000  
Telefone: (45) 9141-3573

Especialidade: Relógios e Jóias

## 7.16 SALÃO DE BELEZA E BARBEARIA

### BELÍSSIMA

Avenida Dos Pioneiros, 472, Centro – CEP: 85470-000

Telefone: (45) 91179193

Especialidade: unhas e depilação



### GUEGO CABELEIRO

Avenida Paraná, 318, Centro – CEP: 85470-000

Telefone: (45) 3234-1236

Especialidade: beleza

### SALÃO DA IRACI

Avenida Dos Pioneiros, 616, Centro – CEP: 85470-000

Telefone: (45) 3234-1280

Especialidade: beleza



### SALÃO DA DEBORA

Avenida Paraná, Centro – CEP: 85470-000

Telefone: (45) 91359195

Especialidade: beleza

### SALÃO DA DETE

Avenida Dos Pioneiros, 612, Centro – CEP: 85470-000

Telefone: (45) 9142-0918

Especialidade: beleza



### SALÃO DA ILMA

Avenida Paraná, 394, Centro – CEP: 85470-000

Telefone: (45) 9111-1868

Especialidade: beleza

### SALÃO DA ROSE

Rua Dom Pedro II, 341, Menino Deus – CEP: 85470-000

Telefone: (45) 3234-1514

Especialidade: Salão e beleza





### **CRISTAL CABELEREIRA**

Rua Antonio Alves Vaz, 512- Alto Alegre –  
CEP: 85470-000  
Telefone: (45) 3234-1059

### **SALÃO DA DENIZE**

Avenida Paraná, 339, Centro – CEP: 85470-000  
Telefone: (45) 3234-1931



### **HELIO CABELEREIRO**

Avenida Dos Pioneiros, Centro – CEP: 85470-000  
Telefone: (45) 9108-9771

### **SALÃO DA CLEUSA**

Rua Professor Adalto, 324, Centro – CEP: 85470-000  
Telefone: (45)3234-1418



### **TIÃO BARBEIRO**

Avenida Adolfo Chagas, Alto Alegre CEP: 85470-000  
Telefone: (45)99824966

### **SIMONE CABELEIREIRA**

Avenida Dos Pioneiros, 675 – centro – CEP: 85470-000  
Telefone: (45)91547809



## **7.17 FUNERÁRIAS**



### **FUNERARIA PAX CATANDUVAS**

Avenida Dos Pioneiros, 483 – Centro – CEP: 85470-000  
Telefone: (45) 3234-1998 ou (45) 9155-2648  
E- mail: [paxcatanduvass@hotmail.com](mailto:paxcatanduvass@hotmail.com)



**FUNERARIA SÃO FRANCISCO**

Rua Melgaço, 315 – Centro – CEP: 85470-000  
 Telefone: (45) 3234-1361 ou (45) 9105-0083

**7.18 CONSERTO****CONSERTOS EM GERAL TOTO**

Rua 25 de Julho, 472 – Centro – CEP: 85470-000

Telefone: (45) 9141-0066

(45) 8803-0864

Especialidade: Eletricista, encanador e serviços em geral

**ZÉ SAPATEIRO CONSERTOS**

Rua Horizonte Aranda Rocha, 425 – Centro –  
 CEP: 85.470-000

Fundação: 01/12/1998

Telefone: (45) 3234- 1364

**7.19 OUTROS****SANEPAR \_ COMPANHIA DE SANEAMENTO DO PARANÁ**

Rua Presidente Costa e Silva, 457, Menino Deus –  
 CEP: 85470-000

Telefone: (45) 3234-1262 – [www.Sanepar.com](http://www.Sanepar.com)

Especialidade: Capitação, tratamento e distribuição de água

**98ª CIRETRAN- DEPARTAMENTO DE TRANSITO DETRAN**

Avenida Dos Pioneiros, 428 – Menino Deus –  
 CEP: 85470-000

Telefone: (45) 3234-1666



**DESPACHANTE ROQUE**

Rua Dom Pedro II, 409 – Menino Deus \_ CEP: 85470-000  
 Fundação: 22/12/1983  
 Telefone: (45) 3234-1268

**AUTO-ESCOLA CATANDUVAS**

Avenida Dos Pioneiros, 468, Centro – CEP: 85470-000  
 Telefone: (45) 3234-1102  
 Especialidade: Formação de condutor

**DIRCEU AULA DE MUSICA**

Rua Presidente Costa e Silva, 544, Centro  
 CEP: 85470-000  
 Telefone: (45) 9127-4504 Especialidade: aula de bateria,  
 violão e teclado

**ANGEL MODEL**

Linha Vila Santa Cruz – Zona Rural – CEP: 85470-000  
 Especialidade: malharia atacado e varejo  
 Telefone: (45) 3234-6018

**DAINE MALHAS**

Linha Vila Santa Cruz – Zona Rural – CEP: 85470-000  
 Especialidade: malharia atacado e varejo  
 Telefone: (45) 3234-6003

**REFRIGERAÇÃO RAFAIN**

Avenida Adolfo Chagas, 457 – Alto Alegre –  
 CEP: 85470-000  
 Especialidade: Conserto em geral de refrigeração  
 Telefone: (45) 9117-9918

**LAN HOUSE JOELI**

Avenida Dos Pioneiros, 646 – Centro – CEP: 85470-000  
 Telefone: (45) 88117860



## **7.20 TAPEÇARIA**

### **TAPEÇARIA DO MANO**

Rua São Paulo, 314 – centro – CEP: 85470-000

Telefone: (45)3234-1339

Especialidades: Concertos e reformas de tapeçaria em geral



## REFERÊNCIAS

IBGE – Fundação Instituto Brasileiro de Geografia e Estatística. Disponível em: [www.ibge.gov.br](http://www.ibge.gov.br) Acesso em: 2013

Prefeitura Municipal de Catanduvas: [www.catanduvas.pr.gov.br](http://www.catanduvas.pr.gov.br).

Câmara Municipal de Vereadores [www.camaracatanduvas.pr.gov.br](http://www.camaracatanduvas.pr.gov.br).

Paganini A. Adelar, Monografia apresentada Unioeste - Santa Catarina – 2004