

COMUNIDADE SANTA CRUZ


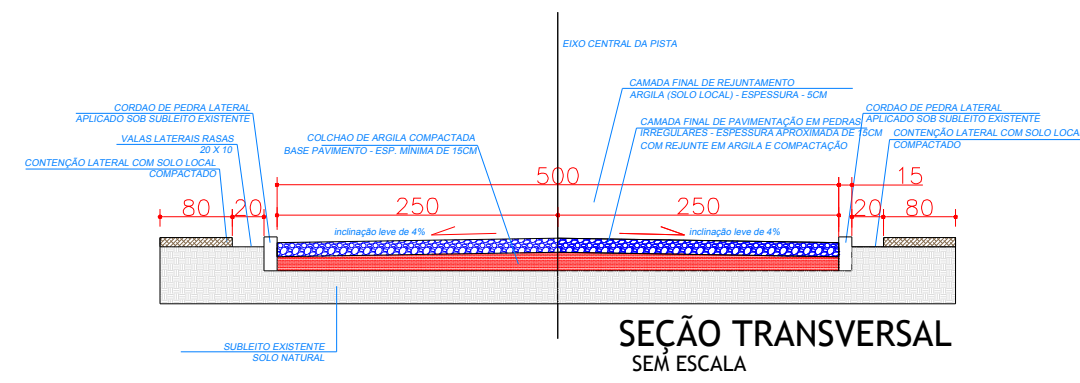

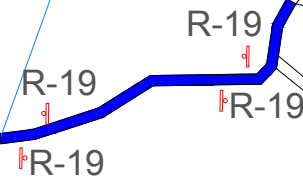
PR - 471

P02

P01

DISTÂNCIA DA PR-471
4.370 METROS

TRECHO I - 1.300 METROS

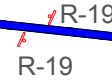


rio tormenta

DISTÂNCIA DA PR-471 / SEDE MUNICIPAL - 6.600 METROS

P04

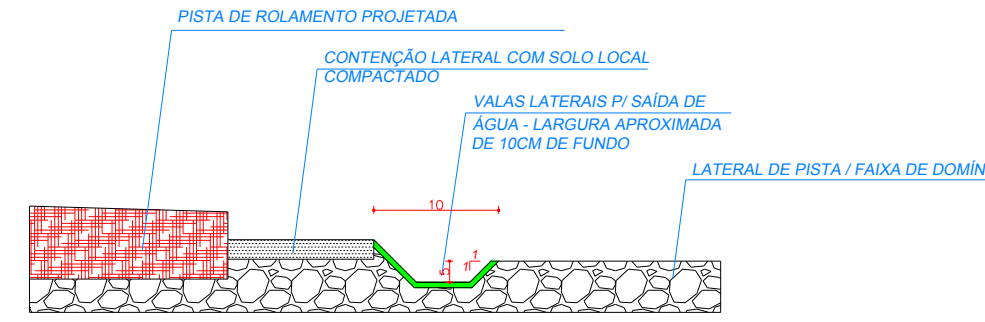
TRECHO II - 4.650 METROS



P16

SEDE MUI

DETALHE CONSTRUTIVO - VALAS LATERAIS ESCAVADAS



APROVAÇÃO / ÓRGÃOS PÚBLICOS:

DADOS / LEGENDA DE PROJETO:

- TRECHO PAVIMENTAÇÃO ASFÁLTICA À SER EXECUTADO (5,00 m DE LARGURA)
- CALÇAMENTO À EXECUTAR (5,00 m DE LARGURA)

DADOS DA OBRA:

CLIENTE:	MUNICÍPIO DE CATANDUVAS
OBRA:	IMPLANTAÇÃO DE RECAPEAMENTO E PAVIMENTAÇÃO
ENDEREÇO:	VIAS VICINAIS MUNICIPAIS

MOISÉS APARECIDO DE SOUZA
Prefeito Municipal


Lucas Mathias dos Santos Silva
CREA-PR 89858/D

Proprietário
MUNICÍPIO DE CATANDUVAS

Responsável Técnico Projeto
Lucas Mathias - Crea n° 89858/D

DESCRIÇÃO / CONTEÚDO DAS PRANCHAS:

TRECHO I - COM. STA CRUZ - ESTRADA P/ ALTO SANTANA
TRECHO II - ESTRADA P/ MONTE CASTELO



LUCAS MATHIAS - ENG. CIVIL

Rua Treze de Maio, 251, Cascavel - Pr.
LMPROJETOS.ENGENHARIA@gmail.com
FONES: (45) 3037-6490 / (45) 9834-0440

DATA: 12/02/2021

PRANCHAS:
02 / 05